

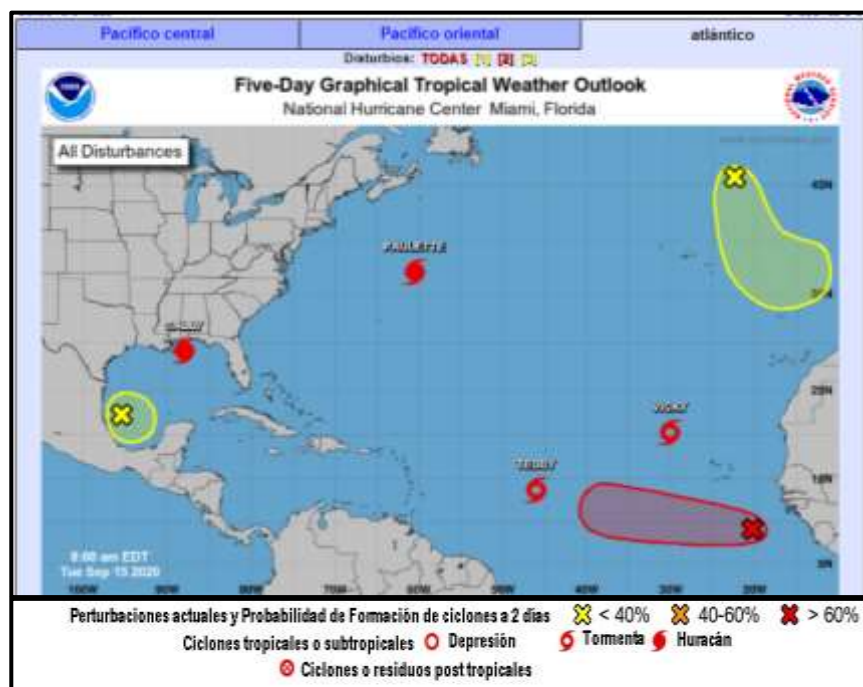
De YOLANDA MARTINEZ MANJARREZ, DIRECTORA GENERAL
A COMUNIDAD EN GENERAL DEL ÁREA DE JURISDICCIÓN DE CORPOCESAR,
 CONSEJOS DEPARTAMENTAL Y MUNICIPALES DE GESTIÓN DE RIESGO DE
 DESASTRES

ASUNTO: BOLETIN ESPECIAL SOBRE CICLONES TROPICALE EN EL OCEANO ATLANTICO,
 15 DE SEPTIEMBRE DE 2020 – 6:00 a.m.

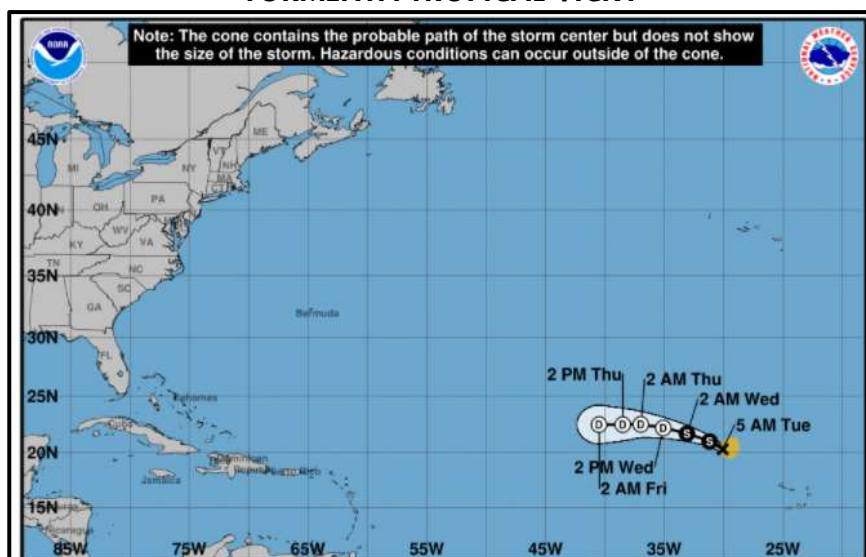
La información presentada es suministrada por el Centro Nacional de Huracanes (NHC) de la Administración Nacional Oceánica y Atmosférica de Estados Unidos de Norte América, para el 15 de septiembre del 2020, 8:00 am hora local de Colombia.

Compilado a partir de datos de NOAA: Frangth Torres Cordoba, CORPOCESAR
 Webmaster: Julio Díaz, CORPOCESAR

AVISOS Y ADVERTENCIAS COSTERAS Y CONO DE PRONÓSTICO DEL CENTRO DE TORMENTAS



TORMENTA TROPICAL VICKY



Fuente de la información: CENTRO NACIONAL DE HURACANES (<https://www.nhc.noaa.gov/>)

www.corpocesar.gov.co

Km 2 vía La Paz. Lote 1 U.I.C Casa e´ Campo. Frente a la feria ganadera
 Valledupar-Cesar

Teléfonos +57- 5 5748960 018000915306

Fax: +57 -5 5737181

TORMENTA TROPICAL TEDDY



HURACAN SALLY



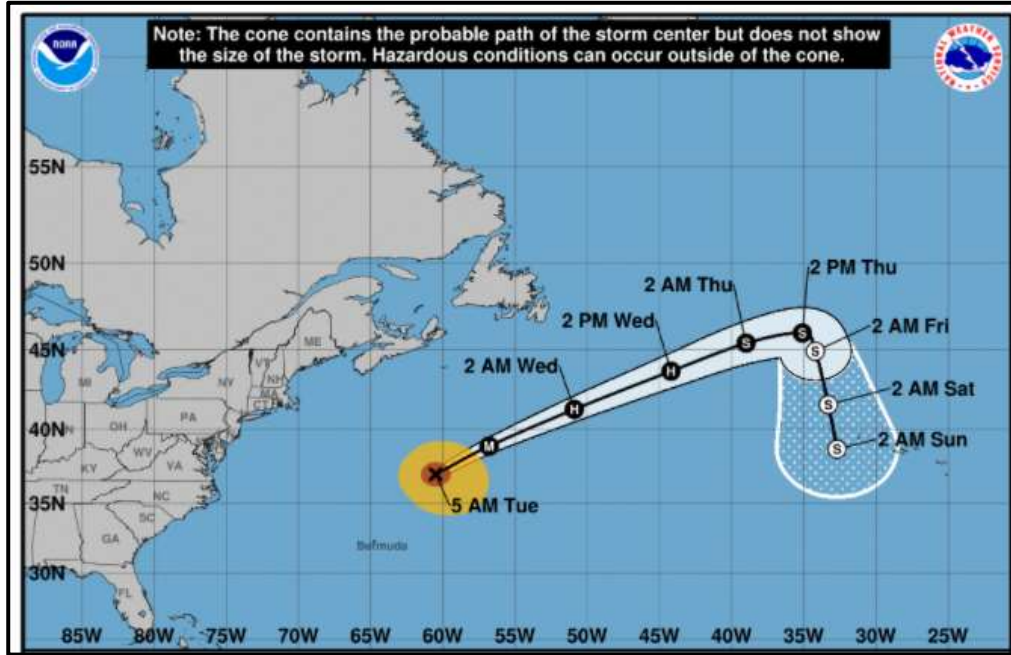
www.corpocesar.gov.co

Km 2 vía La Paz. Lote 1 U.I.C Casa e´ Campo. Frente a la feria ganadera
Valledupar-Cesar

Teléfonos +57- 5 5748960 018000915306

Fax: +57 -5 5737181

HURACAN PAULETTE



Fuente de la información: CENTRO NACIONAL DE HURACANES (<https://www.nhc.noaa.gov/>)

Nota: El cono contiene la ruta probable del centro de la tormenta pero no muestra el tamaño de la tormenta. Condiciones peligrosas pueden ocurrir fuera del cono.

Esta gráfica muestra una representación aproximada de las áreas costeras bajo **advertencia de huracán (Rojo)**, **aviso de huracán (Rosado)**, **advertencia de tormenta tropical (Azul)** y **aviso de tormenta tropical (Amarillo)**. El círculo naranja indica la posición actual (ver hora, en la gráfica) del centro del ciclón tropical. La línea y los puntos negros muestran el pronóstico del Centro Nacional de Huracanes (CNH) de la NOAA, para la ruta del centro del ciclón en los momentos indicados. El punto que indica la ubicación pronosticada para el centro será negro si el pronóstico es que sea un ciclón tropical y será blanco si el pronóstico es que sea un ciclón extratropical. Si sólo se muestra una L, entonces el pronóstico es que sea un sistema residual de baja presión. La letra al interior del punto indica el pronóstico para la intensidad en el momento señalado:

- D:** Depresión Tropical – velocidad del viento menor a 63 km/h
- S:** Tormenta Tropical – velocidad del viento entre 63 km/h y 117.5 km/h
- H:** Huracán – velocidad del viento entre 117.5 km/h y 177 km/h
- M:** Huracán Mayor – velocidad del viento superior a 177 km/h

El pronóstico puede contener errores. Esta incertidumbre del pronóstico está indicada por el “cono” de pronóstico de la ruta, es decir, la zona de color blanco sólido y punteada en la gráfica. El color blanco sólido muestra la incertidumbre del pronóstico de la ruta para los primeros 3 días del mismo, mientras que la zona de color blanco punteada muestra la incertidumbre para los días 4 a 5. Los datos históricos indican que la totalidad de la ruta del centro para los 5 días permanecerá dentro del cono entre el 60 a 70% del tiempo. Para formar el cono, se colocan una serie de círculos imaginarios a lo largo de la ruta pronosticada en las posiciones para 12, 24, 36, 48, 72, 96, y 120 horas, donde el tamaño de cada círculo es fijado de manera tal que encierra el 67% de los errores de pronóstico oficial en los cinco años anteriores. El cono es entonces formado conectando el área barrida por el grupo de círculos.

www.corpocesar.gov.co

Km 2 vía La Paz. Lote 1 U.I.C Casa e´ Campo. Frente a la feria ganadera
Valledupar-Cesar
Teléfonos +57- 5 5748960 018000915306
Fax: +57 -5 5737181



Es importante, además, darse cuenta que un ciclón tropical no es un punto. Sus efectos pueden abarcar cientos de kilómetros desde el centro. El sector que experimenta fuerza de huracán (vientos de al menos 117.5 km/h en promedio durante un minuto) y fuerza de tormenta tropical (vientos de entre 63 y 117.5 km/h en promedio durante un minuto) puede extenderse más allá de la zona de color blanco que encierra la ruta más probable del centro del ciclón.

Perspectivas De Las Condiciones Del Tiempo En El Trópico

Perspectiva sobre las Condiciones del Tiempo Tropical
Emitido por El Centro Nacional de Huracanes Miami, FL
Traducido por el Servicio Nacional de Meteorología San Juan, PR
800 AM EDT martes 15 de septiembre de 2020

Para el Atlantico Norte...Mar Caribe y el Golfo de Mexico:

El Centro Nacional de Huracanes esta emitiendo advertencias sobre el Huracan Paulette, localizado a varios cientos de millas al noreste de Bermuda, sobre el Huracan Sally, localizado sobre el norte-central del Golfo de Mexico, sobre la Tormenta Tropical Teddy, localizada sobre el centro del Atlantico tropical, y sobre la Tormenta Tropical Vicky, localizada sobre el este del Atlantico tropical.

Un area amplia de baja presion sobre el suroeste del Golfo de Mexico esta produciendo poca actividad de aguaceros o tronadas. Cualquier desarrollo de este sistema debe ser lento de ocurrir mientras la baja presion se mueve lentamente sobre el sur del Golfo de Mexico por los proximos dias.

- * Probabilidad de formacion hasta 48 horas...baja...10 por ciento.
- * Probabilidad de formacion hasta 5 dias...baja...20 por ciento.

Aguaceros y tronadas asociadas con un area de baja presion, localizada algunos cientos de millas al sur-sureste de las Islas de Cabo Verde, gradualmente se estan tornando mejor organizado. Las condiciones ambientales estan conducentes para desarrollo adicional de este sistema y es probable que una depresion tropical se forme durante los proximas dias mientras el sistema se mueva generalmente hacia el oeste entre 10 y 15 mph.

- * Probabilidad de formacion hasta 48 horas...mediana...50 por ciento.
- * Probabilidad de formacion hasta 5 dias...alta...70 por ciento.

Un area de baja presion no tropical esta localizada sobre el extremo noreste del Oceano Atlantico a varios cientos de millas noreste de las Azores. Se pronostica que este sistema se mueva hacia el sur-sureste durante los proximos dias donde encontrara aguas mas calidas, lo cual pudiera permitir que la baja presion gradualmente adquiriera algunas características tropicales o subtropicales esta semana.

- * Probabilidad de formacion hasta 48 horas...baja...10 por ciento.
- * Probabilidad de formacion hasta 5 dias...baja...20 por ciento.

www.corpocesar.gov.co

Km 2 vía La Paz. Lote 1 U.I.C Casa e´ Campo. Frente a la feria ganadera
Valledupar-Cesar

Teléfonos +57- 5 5748960 018000915306

Fax: +57 -5 5737181