

CODIGO: PCA-04-F-17
VERSION: 3.0
FECHA: 22/09/2022

AUTO No 032
25 DE ABRIL DE 2023

“Por medio del cual se inicia trámite administrativo ambiental correspondiente a la solicitud presentada por el Servicio Nacional de Aprendizaje –SENA Regional Cesar, con identificación tributaria No 899.999.034-1, en torno a una actividad de exploración en busca de aguas subterráneas en el predio urbano de matrícula inmobiliaria No 192-21896 ubicado en jurisdicción del municipio de Chimichagua Cesar”

El Profesional Especializado Coordinador del GIT para la Gestión Jurídico - Ambiental de la Corporación Autónoma Regional del Cesar “CORPOCESAR”, en ejercicio de sus funciones y de conformidad con lo dispuesto en la Resolución No 0565 del 30 de junio de 2017 emanada de la Dirección General de esta entidad y

CONSIDERANDO

Que el señor JAIME JOSE BAUTE DANGON identificado con la C.C.No 77.168.849, actuando en calidad de Subdirector de Centro G02 del Centro Biotecnológico del Caribe de la Regional Cesar del SENA con identificación tributaria No 899.999.034-1, solicitó a Corpocesar permiso para explorar en busca de aguas subterráneas en el predio urbano de matrícula inmobiliaria No 192-21896 ubicado en jurisdicción del municipio de Chimichagua Cesar. Dicha solicitud fue avalada por el Director Regional Cesar (e) del SENA, señor Eudes de Jesús Zapata Sanjuán con CC No 77.025.149. Para el trámite se allegó la siguiente documentación básica:

1. Formato Único Nacional de Solicitud de prospección y exploración de aguas subterráneas.
2. Resolución No 1-02061 del 3 de noviembre de 2022, mediante la cual se encarga al señor Jaime José Baute Dangon identificado con C.C.No 77.168.849, como Subdirector de Centro G02 del Centro Biotecnológico del Caribe de la Regional Cesar.
3. Acta de Posesión No 255 del 3 de noviembre de 2022, del señor JAIME JOSE BAUTE DANGON identificado con la C.C.No 77.168.849, como Subdirector de Centro G02 del Centro Biotecnológico del Caribe de la Regional Cesar.
4. Copia de la cédula de ciudadanía correspondiente a JAIME JOSE BAUTE DANGON
5. Certificado de tradición y libertad de matrícula inmobiliaria No 192-21896 expedido por la oficina de Registro de Instrumentos Públicos de Chimichagua. (predio urbano Casa Universidad Popular del Cesar). Resulta pertinente señalar que en el formulario de solicitud y en la respuesta al requerimiento informativo, el solicitante insiste en señalar que el predio se denomina “**Centro Biotecnológico del Caribe Subsede Chimichagua**”, pero en el certificado de tradición y libertad no figura ese nombre. En el certificado allegado reza lo siguiente: “**DIRECCION DEL INMUEBLE - PREDIO URBANO-CASA UNIVERSIDAD POPULAR DEL CESAR**”. En virtud de ello cabe recordar que tal y como lo establece el instructivo del Formato Único Nacional de Solicitud de Permiso de Prospección y Exploración adoptado por el Ministerio de Ambiente y Desarrollo Sostenible, para el trámite administrativo ambiental se debe “**registrar el nombre del predio donde se proyecta realizar la exploración de aguas subterráneas, según lo establece el certificado de libertad y tradición.**”
6. Estudio Geoeléctrico
7. Documento de Conformación de la Unión Temporal Chiriguana, integrada por SUMNISTROS Y CONSTRUCCIONES C.I. S.A.S, con identificación tributaria No 900.950.957-3 e INSUOBRAS G.C.S con identificación tributaria No 892.301.018-0.
8. Copia del Formulario del Registro Único Tributario correspondiente a la Unión Temporal Chiriguana con identificación tributaria No 901664959-5.
9. Resolución No 140 del 25 de febrero de 2021 mediante la cual el Alcalde municipal de Chimichagua Cesar, concede una licencia de construcción en la modalidad de reconocimiento

www.corpocesar.gov.co

Km 2 vía La Paz. Lote 1 U.I.C Casa e Campo. Frente a la feria ganadera
Valledupar-Cesar

Teléfonos +57-605 5748960 - 018000915306

Continuación Auto No 032 del 25 de abril de 2024, por medio del cual se inicia trámite administrativo ambiental correspondiente a la solicitud presentada por el Servicio Nacional de Aprendizaje –SENA Regional Cesar, con identificación tributaria No 899.999.034-1, en torno a una actividad de exploración en busca de aguas subterráneas en el predio urbano de matrícula inmobiliaria No 192-21896 ubicado en jurisdicción del municipio de Chimichagua Cesar.

2

- de obra y se dona un bien inmueble de la propiedad del municipio. (avalúo \$ 3.641.389.878,67).
10. Copia decreto 249 de 2004 por el cual se modifica la estructura del SENA.
 11. Copia de la cédula de ciudadanía del señor Eudes de Jesús Zapata Sanjuán.
 12. Copia de la resolución No 1-00566 del 4 de abril de 2023 expedida por la Secretaría General del Servicio Nacional de Aprendizaje –SENA, mediante la cual se encarga al señor Eudes de Jesús Zapata Sanjuán identificado con CC No 77.025.149, como Director Regional Grado 05 IDP 4278 del despacho de la Regional Cesar.
 13. Acta de posesión del Director Regional (e)
 14. Información y documentación soporte de la petición.

Que por mandato del numeral 9 del Artículo 31 de la ley 99 de 1993 le compete a las Corporaciones Autónomas Regionales (entre otras funciones) la de “otorgar concesiones, permisos, autorizaciones y Licencias Ambientales requeridas por la ley para el uso o aprovechamiento de los recursos Naturales Renovables...”

Que de conformidad con lo reglado en el artículo 2.2.3.2.16.4 del decreto 1076 del 26 de mayo de 2015, (Decreto Único Reglamentario del Sector Ambiente y Desarrollo Sostenible), la **“prospección y exploración que incluye perforaciones de prueba en busca de aguas subterráneas con miras a su posterior aprovechamiento, tanto en terrenos de propiedad privada como en baldíos, requiere permiso de la Autoridad Ambiental competente.”**(Se ha resaltado).

Que por mandato del Artículo 96 de la ley 633 de 2000, “las autoridades ambientales cobrarán los servicios de evaluación y los servicios de seguimiento de la licencia ambiental, permisos, concesiones, autorizaciones y demás instrumentos de control y manejo ambiental establecidos en la ley y los reglamentos”. Señala dicha disposición que de conformidad con el artículo 338 de la Constitución Nacional para la fijación de las tarifas que se autorizan en este artículo, las autoridades ambientales aplicarán el sistema que se describe a continuación. “La tarifa incluirá: a) El valor total de los honorarios de los profesionales requeridos para la realización de la tarea propuesta; b) El valor total de los viáticos y gastos de viaje de los profesionales que se ocasionen para el estudio, la expedición, el seguimiento y/o el monitoreo de la licencia ambiental, permisos, concesiones o autorizaciones y demás instrumentos de control y manejo ambiental establecidos en la ley y los reglamentos; c) El valor total de los análisis de laboratorio u otros estudios y diseños técnicos que sean requeridos tanto para la evaluación como para el seguimiento. Las autoridades ambientales aplicarán el siguiente método de cálculo: Para el literal a) se estimará el número de profesionales/mes o contratistas/mes y se aplicarán las categorías y tarifas de sueldos de contratos del Ministerio del Transporte y para el caso de contratistas Internacionales, las escalas tarifarias para contratos de consultoría del Banco Mundial o del PNUD; para el literal b) sobre un estimativo de visitas a la zona del proyecto se calculará el monto de los gastos de viaje necesarios, valorados de acuerdo con las tarifas del transporte público y la escala de viáticos del Ministerio del Medio Ambiente (hoy MADS) ; para el literal c) el costo de los análisis de laboratorio u otros trabajos técnicos será incorporado en cada caso, de acuerdo con las cotizaciones específicas. A la sumatoria de estos tres costos a), b), y c) se le aplicará un porcentaje que anualmente fijará el Ministerio del Medio Ambiente (hoy MADS) por gastos de administración. Históricamente el Ministerio ha señalado un porcentaje del 25 % como gastos de administración (Resolución No. 2613 del 29 de diciembre de 2009 y formato de tabla única Resolución No 1280 de 2010). Posteriormente , a través de la Resolución No 1280 de 2010, el Ministerio de Ambiente , Vivienda y Desarrollo Territorial hoy Ministerio de Ambiente y Desarrollo Sostenible “MADS”, establece la escala tarifaria para el cobro de los servicios de evaluación y seguimiento de las licencias ambientales, permisos, concesiones, autorizaciones y demás instrumentos de manejo y control ambiental para proyectos cuyo valor sea inferior a 2.115 SMMV

Continuación Auto No 032 del 25 de abril de 2024, por medio del cual se inicia trámite administrativo ambiental correspondiente a la solicitud presentada por el Servicio Nacional de Aprendizaje –SENA Regional Cesar, con identificación tributaria No 899.999.034-1, en torno a una actividad de exploración en busca de aguas subterráneas en el predio urbano de matrícula inmobiliaria No 192-21896 ubicado en jurisdicción del municipio de Chimichagua Cesar.

3

Y se adopta la tabla única para la aplicación de los criterios definidos en el sistema y método definido en el artículo 96 de la Ley 633 para la liquidación de la tarifa. Por Resolución No 0059 del 27 de enero de 2012 publicada en el Diario Oficial No 48.349 del 20 de febrero de 2012, Corpocesar fija el procedimiento de cobro de los servicios de evaluación y seguimiento ambiental. A través de la resolución No 1149 del 18 de septiembre de 2018 publicada en el Diario Oficial No 50.786 del 23 de noviembre de 2018, Corpocesar modifica parcialmente la resolución No 0059 del 27 de enero de 2012 y establece lineamientos para el cobro del servicio de seguimiento ambiental, en aquellos casos que por disposición normativa, el instrumento de control de un proyecto, obra o actividad, solo está sujeto a seguimiento. Mediante resolución No 1511 del 26 de diciembre de 2019 emanada de la Dirección General de Corpocesar, se establecen directrices internas para la utilización de una tabla o formato, en las actividades de liquidación de los servicios de evaluación y/o seguimiento ambiental. En desarrollo de lo anterior la liquidación del servicio de evaluación ambiental determina un valor a cancelar de \$ 1.365.924 . Dicha liquidación es la siguiente:

TABLA ÚNICA								
HONORARIOS Y VIÁTICOS								
Número y Categoría Profesionales	(a) Honorarios (1)	(b) Visitas a la zona	(c) Duración de cada visita	(d) Duración del pronunciamiento (Dedicación honoraria/mes)	(e) Duración total (bxc+d)**	(f) Viáticos diarios (2=2123333)	(g) Viáticos totales (bxcx0)	(h) Subtotales ((a)+(f)+(g))
P. Técnico	Categoría							
1	13	\$ 5.461.254,00	1	0,5	0,1	0,12	\$ 298.863,00	149.431,50
								\$ 819.676,31
P. Técnico	Categoría	SI UN JURIDICO PARTICIPA EN LA VISITA						
P. Técnico	Categoría	SI UN JURIDICO NO PARTICIPA EN LA VISITA (axd)						
1	13	\$ 5.461.254,00	0	0	0,05	0	0	0
								\$ 273.062,70
		(A) Costo honorarios y viáticos (Σ h)						\$ 1.092.739,01
		(B) Gastos de viaje						\$ 0,00
		(C) Costo análisis de laboratorio y otros estudios						\$ 0,00
		Costo total (A+B+C)						\$ 1.092.739,01
		Costo de administración (25%)= (A+B+C) x 0.25						\$ 273.184,75
		VALOR TABLA UNICA						\$ 1.365.923,76
		(1) Resolución Mintransporte						
		(2) Viáticos						

TABLA TARIFARIA	
A) Costos del proyecto en pesos colombianos. Año de la petición. (2023), Folios Nos 72 y 86	\$ 3.726.586,079
B) Valor del SMMLV año de la petición	1.160.000,00
C) Vr. Del proyecto/ Vr. SMMLV. Año petición (A/B) = No de SMMLV	3.213
De conformidad con el Artículo 96 de la ley 633 de 2000, cuando el proyecto sea igual o mayor de 2115 SMMV, se aplicarán las siguientes reglas:	
1. Aquellos que tengan un valor de dos mil ciento quince (2.115) salarios mínimos mensuales vigentes tendrán una tarifa máxima del cero punto seis por ciento (0.6%).	
2. Aquellos que tengan un valor superior a los dos mil ciento quince (2.115) salarios mínimos mensuales vigentes e inferior a los ocho mil cuatrocientos cincuenta y ocho (8.458) salarios mínimos mensuales vigentes tendrán una tarifa máxima del cero punto cinco por ciento (0.5%).	18.632.930,40
3. Aquellos que tengan un valor superior a los ocho mil cuatrocientos cincuenta y ocho (8.458) salarios mínimos mensuales vigentes, tendrán una tarifa máxima del cero punto cuatro por ciento (0.4%).	
TARIFA MAXIMA A APLICAR:	

**CORPORACIÓN AUTÓNOMA REGIONAL DEL CESAR
-CORPOCESAR-**

Continuación Auto No 032 del 25 de abril de 2024, por medio del cual se inicia trámite administrativo ambiental correspondiente a la solicitud presentada por el Servicio Nacional de Aprendizaje –SENA Regional Cesar, con identificación tributaria No 899.999.034-1, en torno a una actividad de exploración en busca de aguas subterráneas en el predio urbano de matrícula inmobiliaria No 192-21896 ubicado en jurisdicción del municipio de Chimichagua Cesar.

4

TARIFA A CANCELAR

Por mandato del Parágrafo 1° del artículo 2° de la resolución 1280 de 2010, “ Si de la aplicación de la tabla única resulta un mayor valor a cobrar para la prestación de los servicios de evaluación y seguimiento de las licencias ambientales, permisos, concesiones, autorizaciones y demás instrumentos de manejo y control ambiental de proyectos, obras o actividades cuyo valor sea inferior a 2.115 salarios mínimos mensuales (smmv) las autoridades ambientales deberán cobrar el menor valor resultante entre el costo total del servicio y la tarifa máxima establecida en el artículo 1° del presente acto administrativo”. Por analogía se aplica esta disposición al proyecto igual o superior a 2.115 SMMV

Valor a cobrar por servicio de evaluación ambiental: \$ 1.365.924

En razón y mérito de lo expuesto se

DISPONE

ARTICULO PRIMERO: Iniciar el trámite administrativo ambiental correspondiente a la solicitud formulada por el Servicio Nacional de Aprendizaje –SENA Regional Cesar con identificación tributaria No 899.999.034-1, referente al permiso de exploración en busca de aguas subterráneas en el predio urbano de matrícula inmobiliaria No 192-21896 ubicado en jurisdicción del municipio de Chimichagua Cesar.

ARTICULO SEGUNDO: Designar al Ingeniero ARIEL VILLALOBOS GALINDO para que proceda a estudiar la solicitud y documentación presentada, a la luz de los puntos relacionados en el Artículo 2.2.3.2.16.5 del decreto 1076 del 26 de mayo de 2015, (Decreto Único Reglamentario del Sector Ambiente y Desarrollo Sostenible). Los resultados de la evaluación deben comunicarse a la Subdirección General del Área de Gestión Ambiental, indicando por lo menos lo siguiente:

1. Ubicación y extensión del predio donde se desea explorar
2. Propietario del predio
3. Empresa perforadora
4. Especificación del equipo a emplear
5. Sistema de perforación
6. Plan de trabajo
7. Características hidrogeológicas de la zona
8. Relación de otros aprovechamientos de aguas subterráneas que cuenten con permiso de exploración o gocen de concesión, dentro del área de interés.
9. Superficie para la cual se solicita el permiso.
10. Coordenadas del polígono donde se adelantará la actividad de exploración.
11. Término del permiso
12. Destinación que se le daría al recurso hídrico
13. Concepto técnico

PARAGRAFO 1: Para este fin el comisionado practicará diligencia de inspección técnica en el predio urbano de matrícula inmobiliaria No 192-21896 ubicado en jurisdicción del municipio de Chimichagua Cesar, el día 11 de mayo de 2023.

Continuación Auto No 032 del 25 de abril de 2024, por medio del cual se inicia trámite administrativo ambiental correspondiente a la solicitud presentada por el Servicio Nacional de Aprendizaje –SENA Regional Cesar, con identificación tributaria No 899.999.034-1, en torno a una actividad de exploración en busca de aguas subterráneas en el predio urbano de matrícula inmobiliaria No 192-21896 ubicado en jurisdicción del municipio de Chimichagua Cesar.

5

PARAGRAFO 2: El Servicio Nacional de Aprendizaje –SENA Regional Cesar, debe allegar a Corpocesar antes de la realización de la visita de inspección técnica lo siguiente :

- 1- Aclaración en lo referente a la empresa perforadora. Lo anterior teniendo en cuenta que en el formato de solicitud de permiso de exploración, registra como empresa perforadora a David Delgado- Nit 85441604-1- Número de Inscripción de la empresa perforadora: 246992 y en otros apartes reseña a la Unión Temporal Chiriguaná.
- 2- Copia total de la resolución No 140 del 25 de febrero de 2021, toda vez que presentó copia parcial de ella.
- 3- Certificados de existencia y representación legal de SUMINISTROS Y CONSTRUCCIONES C.I. S.A.S, y de INSUOBRAS G.C.S, con fecha de expedición no superior a 3 meses.

PARAGRAFO 3: En el evento en que el evaluador requiera por escrito información, documentación y/o actividades complementarias para proseguir el trámite, a partir de ese momento quedan suspendidos los términos del proceso hasta tanto el interesado cumpla todo lo requerido. Si el requerido no da respuesta dentro del término legal, se entenderá que ha desistido de la solicitud y se procederá al archivo del expediente en los términos de ley.

ARTICULO TERCERO: Para adelantar el presente trámite administrativo ambiental , el Servicio Nacional de Aprendizaje –SENA Regional Cesar, debe cancelar a favor de Corpocesar en las Cuentas Corrientes No 938.009735 del Banco BBVA o la No 523- 729915-95 de BANCOLOMBIA la suma de Un Millón Trescientos Sesenta y Cinco Mil Novecientos Veinticuatro Pesos (\$ 1.365.924) por concepto del servicio de evaluación ambiental. De igual manera el peticionario debe transportar al comisionado. En ningún caso se podrá pagar a un servidor público.

PARAGRAFO 1: Copia del recibo de consignación o comprobante del pago, debe enviarse con oficio o mensaje dirigido a la Coordinación del GIT para la Gestión Jurídico Ambiental y se recibirá en Ventanilla Única de Corpocesar en su sede ubicada en el Kilómetro 2 vía La Paz. Lote 1 U.I.C. Casa e´ Campo, Frente a la Feria Ganadera en el municipio de Valledupar-Cesar o en el correo electrónico atencionalciudadano@corpocesar.gov.co, antes de las 4.30 PM del día 2 de mayo de 2023, para su inserción en el expediente y trámite respectivo. Si el recibo se presenta fuera del término señalado en este Auto, la diligencia no podrá realizarse en la fecha prevista y será necesaria su reprogramación. En caso de no pago se suspende de inmediato el trámite ambiental y una vez transcurrido el término legal sin aportar lo requerido, se entenderá que se ha desistido de la solicitud y se procederá al archivo del expediente en los términos de ley. El correo electrónico a través del cual se surte la notificación de este Auto, no está habilitado para recibir su respuesta.

PARAGRAFO 2: En aquellos casos en que se haga necesaria la realización de nuevas visitas o diligencias adicionales a la prevista en la liquidación inicial, se efectuará la reliquidación correspondiente, para que el usuario cancele un nuevo valor, igual al que fue liquidado inicialmente, si el tiempo que se requiere para la nueva diligencia fuese igual al que se previó en principio. Si el tiempo que se requiere para la nueva diligencia fuese inferior o superior al que se previó en principio, se efectuará la reliquidación correspondiente, de manera proporcional a la liquidación inicial.

ARTICULO CUARTO: Notifíquese al Representante legal del SENA Regional Cesar con identificación tributaria No 899.999.034-1 o a su apoderado legalmente constituido.

ARTICULO QUINTO: Comuníquese al señor Procurador Judicial II Ambiental y Agrario.

Continuación Auto No 032 del 25 de abril de 2024, por medio del cual se inicia trámite administrativo ambiental correspondiente a la solicitud presentada por el Servicio Nacional de Aprendizaje –SENA Regional Cesar, con identificación tributaria No 899.999.034-1, en torno a una actividad de exploración en busca de aguas subterráneas en el predio urbano de matrícula inmobiliaria No 192-21896 ubicado en jurisdicción del municipio de Chimichagua Cesar.


6


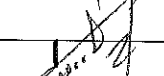
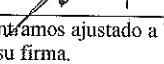
ARTICULO SEXTO: Publíquese en el Boletín Oficial de Corpocesar.

ARTICULO SEPTIMO: Contra lo dispuesto no procede recurso en vía gubernativa por tratarse de disposiciones de trámite. (Art. 75 Código de Procedimiento Administrativo y de lo Contencioso Administrativo).

Dado en Valledupar, a los veinticinco (25) días del mes de abril de 2023

NOTIFIQUESE, COMUNIQUESE, PUBLIQUESE Y CUMPLASE


JULIO ALBERTO OLIVELLA FERNÁNDEZ
PROFESIONAL ESPECIALIZADO
COORDINADOR DEL GIT PARA LA GESTION JURÍDICO- AMBIENTAL

	Nombre Completo	Firma
Apoyo Asistencial	Ana Isabel Benjumea Rocha – Secretaria Ejecutiva (Administradora Ambiental y de los Recursos Naturales)	
Revisó	Julio Alberto Olivella Fernández - Abogado Profesional Especializado - Coordinador del GIT para la Gestión Jurídico Ambiental	
Aprobó	Julio Alberto Olivella Fernández - Abogado Profesional Especializado - Coordinador del GIT para la Gestión Jurídico Ambiental	
Los arriba firmantes declaramos que hemos revisado el documento con sus respectivos soportes y lo encontramos ajustado a las normas y disposiciones legales vigentes y por lo tanto, bajo nuestra responsabilidad, lo presentamos para su firma.		

Expediente CGJ-A 004-2023