

**RESOLUCION No. 0045**  
**27 DE NOVIEMBRE DE 2025**

“Por medio de la cual se otorga autorización para la intervención forestal consistente en la tala de veintisiete (27) árboles aislados, a la señora **ANYEL DANIELA QUIÑONEZ HUERTAS**, identificada con cédula de ciudadanía No. 1.065.913.588, en calidad de solicitante del aprovechamiento forestal ubicado en el lote uno A y lote uno B predio KM 1.47 VIA BOSCONIA -EL COPEY.

El Técnico Operativo y Coordinador del GIT para la Gestión del Recurso Forestal de la Corporación Autónoma Regional del Cesar “CORPOCESAR”, en ejercicio de sus funciones y de conformidad con lo dispuesto en la Resoluciones Nos. 0269, 0270 del 28 de junio de 2023 y Resolución No. 0526 del 03 de noviembre de 2023 emanadas de la Dirección General de esta entidad y,

**CONSIDERANDO**

Que la señora **ANYEL DANIELA QUIÑONEZ HUERTAS**, identificada con cédula de ciudadanía No.1.065.913.588, presentó ante CORPOCESAR, mediante oficio con radicado interno No. 10766 del 12 de agosto de 2025, solicitud de autorización para realizar el aprovechamiento forestal de árboles aislados en terrenos de dominio privado.

En atención a dicha solicitud, mediante oficio No. SGAGA-CGITGRF-3100-904, esta Corporación emitió respuesta indicando aclaración sobre la existencia de individuos arbóreos dentro del rango para aprovechamiento forestal en el predio, estos son necesarios para la continuidad del trámite.

Que posteriormente, a través de oficio con radicado interno No. 13688 del 06 de octubre de 2025, presentado ante la Ventanilla Única de Trámites, se dio respuesta al requerimiento formulado, en relación con la solicitud de aprovechamiento forestal correspondiente al predio ubicado en el lote uno A y lote uno B predio KM 1.47 VIA BOSCONIA -EL COPEY.

Que con dicha solicitud se anexó lo siguiente:

- Formato único Nacional de Aprovechamiento Forestal y Manejo Sostenible.
- Informe general
- Certificado de Tradición y libertad correspondiente a la matrícula inmobiliaria N.º 190-172970
- Certificado uso de suelo
- requerimiento.
- Respuesta al requerimiento.
- Registro fotográfico.
- Cedula de ciudadanía.

Que frente a lo solicitado cabe señalar lo siguiente:

Que, frente a lo solicitado cabe señalar, que por mandato del Numeral 9 del Artículo 31 de la ley 99 de 1993, compete a las Corporaciones Autónomas Regionales otorgar concesiones,

*Continuación RESOLUCION No. 0036 DEL 05 DE SEPTIEMBRE DE 2025 "Por medio de la cual se otorga autorización para la intervención forestal consistente en la poda de treinta (30) árboles aislados, a la señora LINA URIBE CORREA, identificada con cédula de ciudadanía No. 42.896.726, en calidad de rectora y representante legal de la Universidad Antonio Nariño, sede Valledupar, ubicada en la Avenida Azúcar Buena, diagonal al Batallón La Popa."*

permisos, autorizaciones y licencias para el uso, aprovechamiento o movilización de los recursos naturales renovables o que puedan afectar el medio ambiente. De igual manera, es necesario expresar que la presente solicitud debe analizarse y tramitarse al amparo ARTÍCULO 2.2.1.1.9.4. Tala o reubicación por obra pública o privada. Cuando se requiera talar, trasplantar o reubicar árboles aislados localizados en centros urbanos, para la realización, remodelación o ampliación de obras públicas o privadas de infraestructura, construcciones, instalaciones y similares, se solicitará autorización ante la Corporación respectiva, ante las autoridades ambientales de los grandes centros urbanos o ante las autoridades municipales, según el caso, las cuales tramitarán la solicitud, previa visita realizada por un funcionario competente, quien verificará la necesidad de tala o reubicación aducida por el interesado, para lo cual emitirá concepto técnico. La autoridad competente podrá autorizar dichas actividades, consagrando la obligación de reponer las especies que se autoriza talar. Igualmente, señalará las condiciones de la reubicación o trasplante cuando sea factible. PARÁGRAFO. - Para expedir o negar la autorización de que trata el presente Artículo, la autoridad ambiental deberá valorar entre otros aspectos, las razones de orden histórico, cultural o paisajístico, relacionadas con las especies, objeto de solicitud.

Para cumplimiento del artículo 2.2.1.1.7.11 del decreto en mención, se enviará copia de este acto administrativo a la Alcaldía Municipal correspondiente.

Que por mandato del Artículo 96 de la ley 633 de 2000, "las autoridades ambientales cobrarán los servicios de evaluación y los servicios de seguimiento de la licencia ambiental, permisos, concesiones, autorizaciones y demás instrumentos de control y manejo ambiental establecidos en la ley y los reglamentos".

Mediante Resolución No. 0207 del 9 de mayo de 2022, parcialmente modificada por el Acto Administrativo No. 0238 del 23 de mayo del mismo año, se establecen directrices internas para la liquidación y cobro de los servicios de evaluación y/o seguimiento ambiental en los procesos de solicitudes referentes al aprovechamiento de árboles aislados. Sin embargo, en el presente caso, no procede la liquidación ni el cobro de dichos servicios, ya que la misma resolución establece que en los procesos regulados por el artículo 2.2.1.1.9.3 del Decreto 1076 de 2015, o la norma que lo modifique, sustituya o adicione (poda o tala por emergencia), no se generará este cobro.

Asimismo, la normativa señala que tampoco estarán sujetos a cobro los servicios de evaluación y seguimiento ambiental en solicitudes de poda o tala presentadas por personas naturales en zonas urbanas de los municipios o cabeceras urbanas de los corregimientos, así como en aquellas presentadas por el departamento del Cesar, entes departamentales, municipios o entes municipales de la jurisdicción, comunidades indígenas y comunidades negras contempladas en la Ley 70 de 1993. En estos casos, la dependencia encargada del trámite podrá solicitar al usuario el suministro del transporte correspondiente.

Que este despacho mediante Auto No. 210 de fecha 29 de octubre de 2025 inició el trámite administrativo ambiental y ordenó la correspondiente diligencia de inspección. Como resultado de dicha actividad se rindió informe técnico cuyos apartes principales son del siguiente tenor:

[www.corpocesar.gov.co](http://www.corpocesar.gov.co)

Km 2 vía La Paz. Lote 1 U.I.C Casa e' Campo. Frente a la feria ganadera  
Valledupar-Cesar  
Teléfonos +57- 5 5748960 - 018000915306

*Continuación RESOLUCION No. 0036 DEL 05 DE SEPTIEMBRE DE 2025 "Por medio de la cual se otorga autorización para la intervención forestal consistente en la poda de treinta (30) árboles aislados, a la señora **LINA URIBE CORREA**, identificada con cédula de ciudadanía No. 42.896.726, en calidad de rectora y representante legal de la Universidad Antonio Nariño, sede Valledupar, ubicada en la Avenida Azúcar Buena, diagonal al Batallón La Popa."*

## **1.- ANTECEDENTES**

Que la señora, ANYEL DANIELA QUIÑONEZ HUERTAS, identificada con cedula de ciudadanía No. 1065913588 solicitó ante la Ventanilla Única de tramites de la Corporación Autónoma Regional del Cesar "Corpocesar", mediante oficio con radicado interno No. 10766 del 12 de agosto de 2025, solicitud de autorización para realizar el aprovechamiento forestal de árboles aislados en terreno de dominio privado, predio urbanos denominados lote uno A y lote uno B. ubicado en jurisdicción del municipio de Bosconia-cesar.

Que esta coordinación realizo requerimiento de aclaración sobre la existencia de individuos arbóreos mediante documento SGAGA-CGITGRF-3100M No 904, el cual fue contestado mediante documentación con radicado interno No 13199 del 26 de septiembre del 2025.

Además, esta coordinación requirió el documento de identidad del solicitante el cual fue allegado mediante ventanilla única con documento radicado interno No 14386 del 23 de octubre del 2025 subsanando todo lo requerido para poder llevar a cabo el aprovechamiento forestal.

Que a dicha solicitud se anexaron los siguientes documentos:

- i. Formato Único Nacional de Solicitud de Aprovechamiento Forestal y Manejo Sostenible de Flora Silvestre y Productos Forestales No Maderables.
- ii. Informe general.
- iii. Certificado de tradición y libertad.
- iv. Certificado de uso de suelo.
- v. Inventario forestal y fotos de los individuos arbóreos.
- vi. Cedula.

Que mediante AUTO No. 210 29 DE OCTUBRE DE 2025. Se inicia el trámite administrativo ambiental correspondiente a la solicitud de autorización para realizar aprovechamiento forestal de árboles aislados en terrenos de dominio privado, presentada por la señora, ANYEL DANIELA QUIÑONEZ HUERTAS, en los predios urbanos denominados lote uno A y lote uno B, ubicado en jurisdicción del municipio de Bosconia-cesar.

La práctica de una diligencia de inspección técnica en los predios urbanos denominados lote uno A y lote uno B, ubicado en jurisdicción del municipio de Bosconia-cesar, con el objeto de establecer la viabilidad de lo solicitado. La diligencia se cumplirá el día viernes 14 de noviembre de 2025 con la intervención del funcionario; JOSE CARLOS MENDOZA BOTERO/ ingeniero ambiental.

Después de leídos y analizados los documentos presentados por el peticionario y practicada la visita técnica al lugar objeto de la solicitud, revisada la información complementaria presentada por el solicitante y teniendo en cuenta que durante la visita se pudo verificar los árboles inventariados objeto de aprovechamiento forestal se presenta el siguiente informe y concepto técnico correspondiente a la citada solicitud.

Continuación RESOLUCION No. 0036 DEL 05 DE SEPTIEMBRE DE 2025 "Por medio de la cual se otorga autorización para la intervención forestal consistente en la poda de treinta (30) árboles aislados, a la señora **LINA URIBE CORREA**, identificada con cédula de ciudadanía No. 42.896.726, en calidad de rectora y representante legal de la Universidad Antonio Nariño, sede Valledupar, ubicada en la Avenida Azúcar Buena, diagonal al Batallón La Popa."

## **2 – FUNDAMENTO JURÍDICO**

De acuerdo el decreto 1076 del 2015, en su sección 9 trata del aprovechamiento de árboles aislados y se entrega el siguiente concepto:

**ARTÍCULO 2.2.1.1.9.2. Titular de la solicitud.** Si se trata de árboles ubicados en predios de propiedad privada, la solicitud deberá ser presentada por el propietario, quien debe probar su calidad de tal, o por el tenedor con autorización del propietario. Si la solicitud es allegada por persona distinta al propietario alegando daño o peligro causado por árboles ubicados en predios vecinos, sólo se procederá a otorgar autorización para talarlos, previa decisión de autoridad competente para conocer esta clase de litigios.

**ARTÍCULO 2.2.1.1.9.4. Tala o reubicación por obra pública o privada.** Cuando se requiera talar, trasplantar o reubicar árboles aislados localizados en centros urbanos, para la realización, remodelación o ampliación de obras públicas o privadas de infraestructura, construcciones, instalaciones y similares, se solicitará autorización ante la Corporación respectiva, ante las autoridades ambientales de los grandes centros urbanos o ante las autoridades municipales, según el caso, las cuales tramitarán la solicitud, previa visita realizada por un funcionario competente, quien verificará la necesidad de tala o reubicación aducida por el interesado, para lo cual emitirá concepto técnico.

La autoridad competente podrá autorizar dichas actividades, consagrando la obligación de reponer las especies que se autoriza talar. Igualmente, señalará las condiciones de la reubicación o trasplante cuando sea factible.

**PARÁGRAFO.** - Para expedir o negar la autorización de que trata el presente Artículo, la autoridad ambiental deberá valorar entre otros aspectos, las razones de orden histórico, cultural o paisajístico, relacionadas con las especies, objeto de solicitud.

## **3- SITUACIÓN ENCONTRADA**

Con el fin de verificar el estado actual de los árboles objeto de aprovechamiento y emitir concepto técnico, para la intervención de árboles aislados ubicados en zona urbana, que se ha presentado a la entidad, el día 14 de noviembre de 2025, la comisión integrada por el profesional, JOSE CARLOS MENDOZA BOTERO / Profesional de Apoyo se dirigieron hasta el terreno de dominio privado denominado lote uno A y lote uno B, ubicado en jurisdicción del municipio de Bosconia-Cesar, donde se atendió la visita por DANIEL FERNANDO PUENTES GARCIA.

Durante el recorrido de la visita se verificó la presencia de árboles con alturas variadas, superior a cinco metros y diferentes clases diamétricas, de diez centímetros en adelante a la altura del pecho (DAP), con dosel abierto; de igual manera, no se observó presencia de arbustos perennes ni de latizales establecidos, tampoco brinzales; no se observa presencia de hierbas de tamaño pequeño y tallos tiernos. No existe presencia de palmas, lianas o guaduas en el sitio. Es de anotar que, no predominaba una densidad del dosel de árboles frondosos mayor del 30% por ciento del suelo ocupado por su proyección perpendicular de la vegetación, lo que indica que el predio **No se encuentra dentro de la cobertura de Bosque Natural.**

[www.corpocesar.gov.co](http://www.corpocesar.gov.co)

Km 2 vía La Paz. Lote 1 U.I.C Casa e´ Campo. Frente a la feria ganadera  
Valledupar-Cesar  
Teléfonos +57- 5 5748960 - 018000915306



Continuación RESOLUCION No. 0036 DEL 05 DE SEPTIEMBRE DE 2025 "Por medio de la cual se otorga autorización para la intervención forestal consistente en la poda de treinta (30) árboles aislados, a la señora **LINA URIBE CORREA**, identificada con cédula de ciudadanía No. 42.896.726, en calidad de rectora y representante legal de la Universidad Antonio Nariño, sede Valledupar, ubicada en la Avenida Azúcar Buena, diagonal al Batallón La Popa."

En el recorrido se evidenció que el predio objeto de la solicitud presenta una afectación significativa derivada del ingreso de terceros no autorizados, quienes han utilizado áreas del lote como botadero clandestino y espacio para actividades ilegales. Se identificaron puntos con acumulación de residuos sólidos domésticos y mezclados, así como zonas con quemas recientes de llantas para la extracción de materiales metálicos. Estas quemas han generado afectación directa al suelo y a la vegetación circundante, observándose áreas completamente carbonizadas y material residual metálico proveniente de neumáticos incinerados.

Adicionalmente, se encontraron restos orgánicos y estructuras óseas correspondientes a animales, lo que sugiere prácticas de sacrificio y faenado informal dentro del predio. Estas actividades incrementan el riesgo de contaminación biológica y atraen fauna sinantrópica.

La situación descrita representa una preocupación para el propietario, quien manifestó que estas actividades vienen ocurriendo de manera repetitiva y sin su autorización, afectando la integridad del predio y motivando la necesidad de intervenir y manejar adecuadamente la cobertura vegetal para recuperar el área.

Estas problemáticas generan impactos ambientales negativos asociados a contaminación del suelo, alteración de coberturas vegetales, riesgo de incendios por quemas no controladas, afectación a fauna silvestre y deterioro paisajístico del entorno.

Para mayor claridad de las situaciones ambientales descritas anteriormente se pueden apreciar en los registros fotográficos siguientes:

### REGISTRO FOTOGRAFICO



[www.corpocesar.gov.co](http://www.corpocesar.gov.co)

Km 2 vía La Paz. Lote 1 U.I.C Casa e' Campo. Frente a la feria ganadera  
Valledupar-Cesar  
Teléfonos +57- 5 5748960 - 018000915306



CÓDIGO: PCA-04-F-18  
VERSIÓN: 3.0  
FECHA: 22/09/2022

Continuación RESOLUCION No. 0036 DEL 05 DE SEPTIEMBRE DE 2025 "Por medio de la cual se otorga autorización para la intervención forestal consistente en la poda de treinta (30) árboles aislados, a la señora **LINA URIBE CORREA**, identificada con cédula de ciudadanía No. 42.896.726, en calidad de rectora y representante legal de la Universidad Antonio Nariño, sede Valledupar, ubicada en la Avenida Azúcar Buena, diagonal al Batallón La Popa."



**Problemática ambiental asociada al uso indebido por terceros en el predio.**




[www.corpocesar.gov.co](http://www.corpocesar.gov.co)

Km 2 vía La Paz. Lote 1 U.I.C Casa e' Campo. Frente a la feria ganadera  
Valledupar-Cesar  
Teléfonos +57- 5 5748960 - 018000915306



Continuación RESOLUCION No. 0036 DEL 05 DE SEPTIEMBRE DE 2025 “Por medio de la cual se otorga autorización para la intervención forestal consistente en la poda de treinta (30) árboles aislados, a la señora **LINA URIBE CORREA**, identificada con cédula de ciudadanía No. 42.896.726, en calidad de rectora y representante legal de la Universidad Antonio Nariño, sede Valledupar, ubicada en la Avenida Azúcar Buena, diagonal al Batallón La Popa.”



Muestra fotográfica de individuos arbóreos objeto de aprovechamiento forestal.

Las características de los árboles a intervenir con tala o erradicación en **Predios urbanos denominados lote uno A y lote uno B, ubicado en jurisdicción del municipio de Bosconia-Cesar**, se detallan en la siguiente tabla 1:

Tabla 1.- Especies y cálculo de volúmenes del árbol a talar o erradicar en **Predios urbanos denominados lote uno A y lote uno B, ubicado en jurisdicción del municipio de Bosconia-Cesar**

ESPACIO EN BLANCO

CÓDIGO: PCA-04-F-18  
VERSIÓN: 3.0  
FECHA: 22/09/2022

Continuación RESOLUCION No. 0036 DEL 05 DE SEPTIEMBRE DE 2025 "Por medio de la cual se otorga autorización para la intervención forestal consistente en la poda de treinta (30) árboles aislados, a la señora **LINA URIBE CORREA**, identificada con cédula de ciudadanía No. 42.896.726, en calidad de rectora y representante legal de la Universidad Antonio Nariño, sede Valledupar, ubicada en la Avenida Azúcar Buena, diagonal al Batallón La Popa."

INVENTARIO FORESTAL DE ARBOLES APROVECHAR EN Predios urbanos denominados lote uno A y lote uno B, ubicado en jurisdicción del municipio de Bosconia-Cesar									
No.	Nombre	Nombre Científico	Perímetro (m)	Diámetro (m)	Altura (m)	Área Basal (m2)	Volumen Total (m3)	Coordenadas	
								NORTE	ESTE
1	Ceiba	Ceiba pentandra	0,82	0,261	10	0,054	0,375	9.991873	-73902317
2	Ceiba	Ceiba pentandra	1,24	0,395	9	0,122	0,771	9.993480	-73900186
3	Acacia	Acacia	0,9	0,286	6	0,064	0,271	9.993500	-73900164
4	Totumo	Crescentia cujete	0,4	0,127	3	0,013	0,027	9.993929	-73899553
5	Totumo	Crescentia cujete	0,5	0,159	4	0,020	0,056	9.994486	-73900149
6	Totumo	Crescentia cujete	0,7	0,223	3	0,039	0,082	9.992393	-73899637
7	Totumo	Crescentia cujete	0,3	0,095	3	0,007	0,015	9.993027	-73897761
8	Totumo	Crescentia cujete	0,28	0,089	3	0,006	0,013	9.993062	-73897730
9	Totumo	Crescentia cujete	0,41	0,131	3	0,013	0,028	9.993071	-73897731
10	Totumo	Crescentia cujete	0,42	0,134	3	0,014	0,029	9.993071	-73897816
11	Totumo	Crescentia cujete	0,5	0,159	3	0,020	0,042	9.993121	-73897910
12	Totumo	Crescentia cujete	0,55	0,175	3	0,024	0,051	9.993363	-73898293
13	Totumo	Crescentia cujete	0,3	0,095	3	0,007	0,015	9.993366	-73898263
14	Totumo	Crescentia cujete	0,35	0,111	3	0,010	0,020	9.993377	-73898416
15	Totumo	Crescentia cujete	0,36	0,115	3	0,010	0,022	9.992964	-73899764
16	Totumo	Crescentia cujete	0,4	0,127	3	0,013	0,027	9.992831	-73899727
17	Totumo	Crescentia cujete	0,35	0,111	3	0,010	0,020	9.992701	-73899800
18	Totumo	Crescentia cujete	0,7	0,223	3	0,039	0,082	9.992488	-73899920
19	Totumo	Crescentia cujete	0,35	0,111	3	0,010	0,020	9.992747°	-73900001
20	Limon mandarino	Citrus	0,23	0,073	8	0,004	0,024	9.992848	-73899948
21	Cedro	Cedrus	0,66	0,210	9	0,035	0,218	9.992580	-73899819
22	Algarrobo	Ceratonia siliqua	0,4	0,127	10	0,013	0,089	9.992673	-73899766
23	Algarrobo	Ceratonia siliqua	0,7	0,223	10	0,039	0,273	9.992704	-73899597
24	Naranja	Strychnos spinosa	0,2	0,064	9	0,003	0,020	9.992924	-73899785
25	Guayacan de bola	Bulnesia arborea	0,8	0,255	11	0,051	0,392	9.992828	-73899688
26	Palo Blanco	Celtis laevigata	0,35	0,111	10	0,010	0,068	9.992791	-73899550
27	Majagua	Hibiscus tiliaceus	0,92	0,293	10	0,067	0,471	9.992939	-73899537
TOTAL						0,717	3,521		

[www.corpocesar.gov.co](http://www.corpocesar.gov.co)

Km 2 vía La Paz. Lote 1 U.I.C Casa e´ Campo. Frente a la feria ganadera  
Valledupar-Cesar  
Teléfonos +57- 5 5748960 - 018000915306





Continuación RESOLUCION No. 0036 DEL 05 DE SEPTIEMBRE DE 2025 “Por medio de la cual se otorga autorización para la intervención forestal consistente en la poda de treinta (30) árboles aislados, a la señora **LINA URIBE CORREA**, identificada con cédula de ciudadanía No. 42.896.726, en calidad de rectora y representante legal de la Universidad Antonio Nariño, sede Valledupar, ubicada en la Avenida Azúcar Buena, diagonal al Batallón La Popa.”

Se erradicarán veintisiete (27) árboles inventariados en la tabla 1. El volumen total de los árboles a talar es **tres coma quinientos veintiún (3,521 m3)** metros cúbicos.

**Tabla 2.** Aspectos históricos, culturales, y paisajístico de las especies arbóreas objeto de aprovechamiento forestal.

Especie	Aspectos históricos	Aspectos culturales	Aspectos paisajísticos
Ceiba	Considerada históricamente un árbol sagrado por comunidades indígenas; presente en antiguos asentamientos y rutas tradicionales.	Árbol emblemático en zonas rurales, utilizado como punto de reunión y asociado a relatos y creencias locales.	Porte monumental, copa amplia y función como hito visual dominante.
Acacia	Introducida para reforestación y recuperación de suelos; ampliamente utilizada en proyectos de restauración.	Usada como especie de sombra y en bordes de fincas; madera para postes y usos menores.	Follaje denso y forma uniforme que mejora la estética de áreas intervenidas y bordes viales.
Totumo	Utilizado desde tiempos prehispánicos para fabricar utensilios y recipientes a partir de sus frutos.	Representativo de la cultura campesina por la elaboración de totumas, artesanías y utensilios tradicionales.	Aspecto distintivo por sus frutos colgantes y estructura irregular; aporta singularidad al paisaje rural.
Limón mandarina	Cultivado durante décadas en huertas y sistemas agroforestales tradicionales.	Especie frutal típica de consumo doméstico e intercambio comunitario.	Atractivo por su follaje brillante, floración aromática y frutos coloridos.
Cedro	Especie maderable de alto valor histórico utilizada desde época colonial en carpintería fina.	Considerado árbol “noble”, asociado a la fabricación de muebles tradicionales.	Porte elegante y copa balanceada que le otorgan un alto valor ornamental.
Algarrobo	Utilizado ancestralmente para obtener resinas, frutos y madera; relevante en bosques secos tropicales.	Fruto usado tradicionalmente como alimento y resina empleada en prácticas artesanales y medicinales.	Porte robusto y copa amplia; genera sombra y carácter dominante en paisajes secos.



Continuación RESOLUCION No. 0036 DEL 05 DE SEPTIEMBRE DE 2025 "Por medio de la cual se otorga autorización para la intervención forestal consistente en la poda de treinta (30) árboles aislados, a la señora **LINA URIBE CORREA**, identificada con cédula de ciudadanía No. 42.896.726, en calidad de rectora y representante legal de la Universidad Antonio Nariño, sede Valledupar, ubicada en la Avenida Azúcar Buena, diagonal al Batallón La Popa."

<b>Naranja</b>	Cultivado históricamente en sistemas productivos y huertas familiares.	Árbol frutal emblemático, vinculado a prácticas culinarias y simbolismos de abundancia.	Floración aromática y frutos vistosos que aportan fuerte atractivo visual.
<b>Guayacán de bola</b>	Conocido por su madera dura utilizada en construcciones rurales.	Valorado por su durabilidad y uso en cercas vivas y sistemas tradicionales.	Copa redondeada y follaje atractivo que destacan dentro del paisaje.
<b>Palo blanco</b>	Utilizado históricamente como árbol maderable y de sombra en potreros.	Relacionado a prácticas agrícolas y ganaderas tradicionales.	Floración estacional vistosa que aporta color e interés visual.
<b>Majagua</b>	Empleada tradicionalmente para obtener fibras, madera y utensilios.	Asociada a elaboración artesanal de cuerdas y elementos domésticos.	Floración llamativa y porte medio que contribuyen a la estética del paisaje.

#### 4.- SISTEMA DE APROVECHAMIENTO

Según lo informado por el peticionario y corroborado con visita de campo, esta actividad se hará de forma manual, mecánica y selectiva, se aprovecharán únicamente aquellos arboles aislados fuera de la cobertura de bosque natural que se encuentren inventariados en la Tabla 1 del presente informe. Se recomienda tener en cuenta las siguientes actividades en la ejecución del plan de aprovechamiento de los árboles aislados:

#### RECUPERACIÓN DE CAMINOS DE EVACUACIÓN

Es indispensable que antes de iniciar la actividad de apeo del árbol, se identifique la dirección de caída teniendo en cuenta la caída natural (de acuerdo con la pendiente del suelo, inclinación del tronco, distribución de ramas y contrafuertes en la base), la dirección del viento, la existencia de árboles próximos y los posibles obstáculos existentes en la zona del derribo, de igual manera es necesario asegurarse que la zona de influencia esté libre de personas o infraestructura que puedan ser alcanzada en la caída del árbol; una vez fijada su dirección de caída, se determinará cuál es el camino por el cual se movilizarán el aserrador y su ayudante, el cual debe ser en sentido contrario a la caída del tronco.

Existen dos conceptos que deben ser aclarados al personal operativo que realice las labores de tala dirigida: zona de caída y zona de peligro: La zona de caída incluye la sección ubicada debajo de la copa y la correspondiente a los 45 grados a ambos lados de la dirección de caída



Continuación RESOLUCION No. 0036 DEL 05 DE SEPTIEMBRE DE 2025 "Por medio de la cual se otorga autorización para la intervención forestal consistente en la poda de treinta (30) árboles aislados, a la señora **LINA URIBE CORREA**, identificada con cédula de ciudadanía No. 42.896.726, en calidad de rectora y representante legal de la Universidad Antonio Nariño, sede Valledupar, ubicada en la Avenida Azúcar Buena, diagonal al Batallón La Popa."

y la zona de peligro corresponde al área alrededor del árbol de dos veces la longitud del árbol a talar.

El camino de evacuación garantiza la seguridad de las personas que están desarrollando la labor de apeo, los cuales deberán desplazarse a un lugar seguro en el momento que el árbol inicie su descenso, a una distancia prudente. Es imprescindible considerar mayor cuidado en terrenos inclinados o con individuos cuyas ramas y copas sean de gran tamaño, pues puede ocasionar que el tronco caiga y se desplace hacia el personal.

- **TALA:** Según el Código Modelo de Practicas de Aprovechamiento Forestal de FAO, "la Corta incluye todas las actividades dirigidas a apear los árboles en pie y prepararlos para el desembosque. La operación de corta comprende el apeo del árbol en pie, su medición para determinar el tamaño idóneo de las trozas, el desramado y el tronzado del tronco (y a veces también de las ramas más grandes) en trozas. La operación de corta comprende también cuando corresponda el descortezado del tronco". Esta actividad está asociada con el aprovechamiento de los individuos arbóreos que se encuentran localizados sobre las áreas de intervención de la vía; dicha labor debe realizarse de manera coordinada con el fin de evitar daños en los árboles aledaños a la zona de aprovechamiento forestal y evitar daños a personal operativo, infraestructura, redes de servicios y propiedades.
- **MÉTODO DE APEO:** Teniendo en cuenta la evaluación previa realizada a los individuos objeto de aprovechamiento, se determinará el método de apeo apropiado para cada árbol, el corte direccional determina la dirección de caída, mientras que el corte de tala es el que finalmente logra derribar el árbol, en medio de dichos cortes se deja una bisagra que permite dirigir de manera segura la caída del árbol hacia el lado previsto.



**Ilustración 1. Corte Direccional**


- **CORTE DIRECCIONAL:** Este no debe superar más del 15 o 20% del DAP, existen dos clases: 1) Corte direccional con mayor ángulo de apertura, este es más adecuado en aquellos terrenos con mayor pendiente en los que se necesita que la bisagra se mantenga intacta durante más tiempo debido a la inclinación del suelo; y 2) El corte direccional inverso, se utiliza para aquellos árboles de gran tamaño ubicados en

[www.corpocesar.gov.co](http://www.corpocesar.gov.co)

Km 2 vía La Paz. Lote 1 U.I.C Casa e' Campo. Frente a la feria ganadera  
Valledupar-Cesar  
Teléfonos +57- 5 5748960 - 018000915306

Continuación RESOLUCION No. 0036 DEL 05 DE SEPTIEMBRE DE 2025 "Por medio de la cual se otorga autorización para la intervención forestal consistente en la poda de treinta (30) árboles aislados, a la señora **LINA URIBE CORREA**, identificada con cédula de ciudadanía No. 42.896.726, en calidad de rectora y representante legal de la Universidad Antonio Nariño, sede Valledupar, ubicada en la Avenida Azúcar Buena, diagonal al Batallón La Popa."

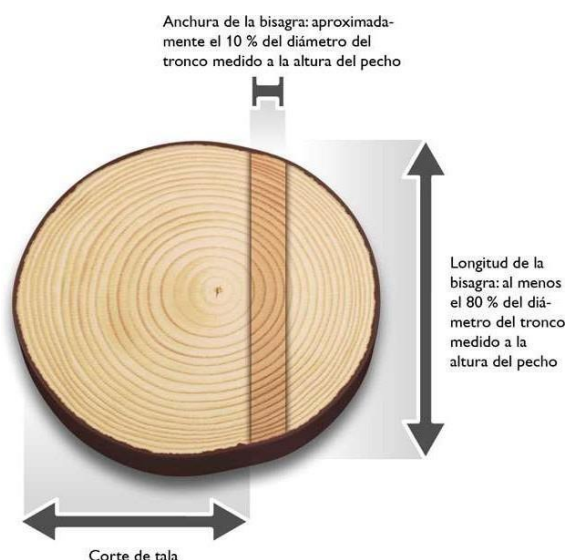
terrenos muy inclinados, así como para aquellas especies forestales de madera quebradiza con tendencia a astillarse durante el derribo; el corte direccional se lleva a cabo en dos etapas: corte superior y corte inferior.



**Ilustración 2. Corte de Tala**

- **CORTE DE TALA:** Se realiza posteriormente al corte direccional, se inicia desde el lado contrario del tronco y en dirección hacia el corte direccional, la técnica utilizada para hacer este corte dependerá del diámetro del tronco, así como de la espada de la motosierra a utilizar.

Otro elemento fundamental del apeo es la bisagra; esta hace alusión a la sección de la madera sin cortar que se ubica entre el corte direccional y el corte de tala, ya que esta madera de sostén actúa como si fuera una bisagra, cuya función es dirigir el árbol en su caída, su madera deberá presentar una longitud de al menos 80% del diámetro del árbol con un grosor de madera uniforme.



**Ilustración 3. Apeo**

En caso de que el árbol presente raíces tabulares, se debe realizar el retiro de los aletones, realizando primero el corte horizontal, el corte vertical debe ser paralelo al fuste. Una vez realizada esta tarea, se procede a realizar el corte como se indica en el corte tipo patrón.

[www.corpocesar.gov.co](http://www.corpocesar.gov.co)

Km 2 vía La Paz. Lote 1 U.I.C Casa e' Campo. Frente a la feria ganadera  
Valledupar-Cesar  
Teléfonos +57- 5 5748960 - 018000915306



Continuación RESOLUCION No. 0036 DEL 05 DE SEPTIEMBRE DE 2025 "Por medio de la cual se otorga autorización para la intervención forestal consistente en la poda de treinta (30) árboles aislados, a la señora **LINA URIBE CORREA**, identificada con cédula de ciudadanía No. 42.896.726, en calidad de rectora y representante legal de la Universidad Antonio Nariño, sede Valledupar, ubicada en la Avenida Azúcar Buena, diagonal al Batallón La Popa."

- **DESrame:** Es la fase en la cual se eliminan todas las ramas del individuo y que es considerada desde el momento en que el árbol ha caído al suelo, hasta el momento en el cual se desrama por completo. Para minimizar los riesgos, teniendo en cuenta el diámetro de las ramas, se considera oportuno hacer los cortes con herramientas manuales como el serrucho o machete, cuando el tamaño de las ramas sea el adecuado para este tipo de herramientas, el operario debe hacer los cortes siempre desde el lado ascendente del terreno, para poder observar cómo está equilibrado el árbol y en qué dirección se moverá al hacer los cortes. En esta etapa, el fuste queda libre de todo tipo de ramas y separado en su totalidad de la copa. Adicional, las actividades de desrame se deben realizar de acuerdo con las siguientes recomendaciones de seguridad:
  - Mantener una posición segura con los pies, formando un ángulo de 45° con respecto al tronco y trabajar con la motosierra cerca al cuerpo.
  - Flexionar las rodillas y evitar doblar la espalda.
  - El peso de la sierra debe apoyarse sobre el fuste y nunca sobre el cuerpo.
  - Se deben cortar primero, las ramas que obstaculicen el trabajo.
  - Las ramas que presenten tensión deben cortarse por etapas, con el fin de disminuir la tensión de manera progresiva. Se recomienda realizar algunos cortes a una profundidad aproximada de 1/3 del diámetro de la rama en la parte interior del arco.
  - Todas las actividades de tala y desrame deben ser realizadas por operarios capacitados y con experiencia en estas actividades.
- **CORTE TRANSVERSAL:** Es un tipo de corte poco convencional, hace alusión a cortes transversales efectuados principalmente a fustes con diámetro a la altura del pecho (DAP) superiores a 40 cm, es importante determinar el tipo de tensión a la que está sometido el tronco, para esta actividad se recomienda utilizar la garra o parachoques de la motosierra
- **TROZADO:** Consiste en el corte en secciones determinadas de acuerdo con el uso que tendrá la madera, para esta labor, de igual manera es considerado según el diámetro de las trozas y la densidad de la madera, el fuste debe estar bien apoyado sobre el suelo con el fin de evitar posibles accidentes en el proceso de corte.
- **DESTOCONADO:** En los casos que se requiera, los tocones y raíces existentes en las áreas a intervenir deberán eliminarse hasta 40 cm por debajo de la superficie del terreno o dependiendo de los requerimientos técnicos de la obra. Todos los huecos generados por la extracción de tocones y raíces se rellenarán, conformarán y compactarán.
- **POST TALA Y LIMPIEZA:** Una vez terminadas las labores de apeo, se realiza la disposición adecuada del material vegetal resultante. Los residuos de rocería y ramas del follaje se picarán y se utilizarán para conformar una capa de materia orgánica que aporte nutrientes para la recuperación de suelos. Se debe garantizar que los residuos de rocería no obstruyan ningún cuerpo de agua.
- **ACOPIO TEMPORAL:** Previo las actividades de tala, se establecerán los sitios de acopio, teniendo en cuenta la conveniencia por cercanía a los sitios de

[www.corpocesar.gov.co](http://www.corpocesar.gov.co)

Km 2 vía La Paz. Lote 1 U.I.C Casa e' Campo. Frente a la feria ganadera  
Valledupar-Cesar  
Teléfonos +57- 5 5748960 - 018000915306

Continuación RESOLUCION No. 0036 DEL 05 DE SEPTIEMBRE DE 2025 "Por medio de la cual se otorga autorización para la intervención forestal consistente en la poda de treinta (30) árboles aislados, a la señora **LINA URIBE CORREA**, identificada con cédula de ciudadanía No. 42.896.726, en calidad de rectora y representante legal de la Universidad Antonio Nariño, sede Valledupar, ubicada en la Avenida Azúcar Buena, diagonal al Batallón La Popa."

aprovechamiento con mayor volumen de madera generado. Los sitios de acopio se ubicarán en terrenos con poca arborización con el fin de impactar lo menos posibles las coberturas circundantes y estarán señalizados. Aprovechamiento y destino final de la madera producto de la tala Los productos de la tala podrán utilizarse en diferentes fases del proyecto, como por ejemplo en señales, formaletas, estibas, puntales en madera (estacas) y trinchos.

## TIPOS DE PRODUCTOS QUE SE OBTENDRÁN DEL PROCESAMIENTO DE LA MADERA

Algunos de los productos que se podrían obtener se mencionan a continuación:

El material producto de la tala de los individuos arbóreos, será utilizada en labores propias del proyecto de construcción en el predio, la madera restante no aprovechada en labores de construcción se depositará en zona boscosa cercana, donde se incorporará de manera natural al suelo, como materia orgánica.

## PROCESO DE DESMONTE

Esta actividad se debe hacer de forma sectorial y escalonada de tal manera que los impactos se minimicen al máximo. En consecuencia, se tiene este orden de eventos y consideraciones:

- Este proceso de desmonte se realizará mediante buldócer dejando el suelo desnudo de forma sectorial en toda el área destinada para el avance minero procurando una mínima afectación de la fauna existente, dándole la oportunidad de desplazarse paulatinamente a otros lugares.
- Después de aprovechados, seleccionados y extraídos los posibles productos maderables cuyo diámetro sea mayor a los 10 cm, se realizará una tala rasa de todos los arbustos, empleando buldócer.
- Posteriormente se recogerá todo el material vegetal en grupos o montones para su adecuado secado y posterior disposición en los botaderos.
- Inmediatamente se haya culminado este proceso, dicha superficie quedará lista para que la cuadrilla de buldócer, inicien la remoción.

## TIPO DE MAQUINARIA Y EQUIPOS A UTILIZAR

Los implementos mecánicos que se podrán emplear en la remoción de los árboles aislados del área de operación son los siguientes:

**Motosierra:** La motosierra se podrá emplear en el corte de los fustes de mayor diámetro de los cuales se puedan extraer productos de madera aserrada que se utilizarán durante la etapa inicial de remoción.

[www.corpocesar.gov.co](http://www.corpocesar.gov.co)

Km 2 vía La Paz. Lote 1 U.I.C Casa e' Campo. Frente a la feria ganadera  
Valledupar-Cesar  
Teléfonos +57- 5 5748960 - 018000915306



Continuación RESOLUCION No. 0036 DEL 05 DE SEPTIEMBRE DE 2025 "Por medio de la cual se otorga autorización para la intervención forestal consistente en la poda de treinta (30) árboles aislados, a la señora **LINA URIBE CORREA**, identificada con cédula de ciudadanía No. 42.896.726, en calidad de rectora y representante legal de la Universidad Antonio Nariño, sede Valledupar, ubicada en la Avenida Azúcar Buena, diagonal al Batallón La Popa."

**Machete:** son herramientas muy rudimentarias en estos trabajos, pero, la comunidad los sigue utilizando en sus quehaceres domésticos, estas herramientas se pueden llegar a utilizar en estas labores.

#### 5.- EXTENSIÓN DEL ÁREA A INTERVENIR CON EL APROVECHAMIENTO, DEBE CONSIDERAR LA SUMATORIA DEL AREA BASAL DE LOS ÁRBOLES PARA DETERMINAR EL ÁREA A INTERVENIR.

Son veintisiete (27) árboles de diferentes especies donde predomina la especie totumo "Crescentia cujete, con volumen resultante de **tres coma quinientos veintiún (3,521 m3)** metros cúbicos, un área basal de **cero coma setecientos diecisiete (0,717 m2)** metros cuadrados.

Para determinar un aproximado de área intervenida de los veintisiete (27) árboles en base a su área basal, se determina por medio de las siguientes formulas:

**Relación con el Área Intervenida:** El área intervenida (proporción de área intervenida) puede ser aproximada usando la siguiente relación:

Donde:

$$Ai = \left( \frac{\sum Ab}{At} \right) \times 100$$

- $Ai$  es el área intervenida (Hectáreas o % del área total).
- $Ab$  es la suma de las áreas basales de todos los árboles censados.
- $At$  es el área total del terreno donde se hizo el censo (Hectáreas).

**Nota: (Se toma como referencia 1 hectárea como área total del censo)**

$$Ai = \left( \frac{0,717 \text{ m}^2}{10000 \text{ m}^2} \right) \times 100$$

$$Ai = (0,0000717) \times 100$$

$$Ai = 0,00717\%$$

#### Convertir proporción en un área:

Si tienes la proporción, puedes multiplicarla por el área total para obtener la superficie intervenida:

$$\text{Area Intervenida} = \text{Proporcion de Intervencion} \times At$$

$$\text{Área Intervenida} = 0,00717 \times 1 \text{ Hectarea} = 0,00717 \text{ o } 71,7 \text{ m}^2$$

[www.corpocesar.gov.co](http://www.corpocesar.gov.co)

Km 2 vía La Paz. Lote 1 U.I.C Casa e' Campo. Frente a la feria ganadera  
Valledupar-Cesar  
Teléfonos +57- 5 5748960 - 018000915306

Continuación RESOLUCION No. 0036 DEL 05 DE SEPTIEMBRE DE 2025 "Por medio de la cual se otorga autorización para la intervención forestal consistente en la poda de treinta (30) árboles aislados, a la señora **LINA URIBE CORREA**, identificada con cédula de ciudadanía No. 42.896.726, en calidad de rectora y representante legal de la Universidad Antonio Nariño, sede Valledupar, ubicada en la Avenida Azúcar Buena, diagonal al Batallón La Popa."

El área por intervenir de veintisiete (27) árboles con un volumen de madera bruta de tres coma quinientos veintiun (3,521) metros cúbicos es de **0,00717 hectáreas o 71,7 m<sup>2</sup>**.

## **6.- CONCEPTO TECNICO**

Durante la inspección técnica realizada en campo se evidenciaron veintisiete (27) árboles relacionados con el inventario forestal presentado, Pese a lo evidenciado es pertinente aclarar que como Profesional de Apoyo de la Corporación Autónoma Regional del Cesar CORPOCESAR debemos regirnos por las leyes y decretos reglamentarias por el Ministerio de Ambiente y Desarrollo Sostenible MADS; Que de conformidad con lo dispuesto en los Artículos 2.2.1.1.9.3 y 2.2.1.1.9.4 del decreto 1076 del 26 de mayo de 2015, (Decreto Único Reglamentario del Sector Ambiente y Desarrollo Sostenible), los cuales facultan a las Corporaciones Autónomas Regionales a autorizar la Tala y poda de los Árboles aislados localizados en centros urbanos, para la realización, remodelación o ampliación de obras públicas o privadas de infraestructura, construcciones, instalaciones y similares, siempre y cuando se cumpla con la previa solicitud ante la Corporación respectiva, para lo cual la Autoridad Ambiental emitirá concepto técnico, podrá autorizar dichas actividades, verificada la necesidad de la tala para eliminar el riesgos existente por el árbol anteriormente mencionado por daños en su fuste y sistema arbóreo, sin que constituya una afectación a la especie en los aspecto cultural, histórico y paisajístico; consagrando la obligación de reponer las especies que se autoriza talar, en relación cinco a uno.

Basándonos en los mencionados artículos del decreto 1076 del 26 de mayo de 2015, (Decreto Único Reglamentario del Sector Ambiente y Desarrollo Sostenible) **SE EMITE CONCEPTO TÉCNICO POSITIVO** para la erradicación de veintisiete arboles inventariados, relacionado en la tabla 1, del presente informe y teniendo en cuenta la información contemplada en dicha tabla. Los árboles se encuentra ubicado en Predios urbanos denominados lote uno A y lote uno B, ubicado en jurisdicción del municipio de Bosconia-Cesar, georreferenciado con sus respectivas coordenadas.

## **7.- CONCLUSIONES**

Teniendo en cuenta la situación encontrada y descrita en el punto 2 de este informe, técnicamente se concluye lo siguiente:

**7.1.-** Se atendió solicitud de intervención forestal de veintisiete (27) árboles aislados localizados en Predios urbanos denominados lote uno A y lote uno B, ubicado en jurisdicción del municipio de Bosconia-Cesar, presentado por la señora Anyel Daniela Quiñonez, actuando en calidad de propietaria.

**7.2.-** En el recorrido de evaluación visual a los árboles a intervenir, se verificó la existencia de veintisiete (27) árboles, relacionados con el inventario forestal presentado.

**7.3.-** Se intervendrán veintisiete (27) árboles, para la tala de los árboles se debe realizar según las recomendaciones de CORPOCESAR. Los árboles se encuentran ubicados en Predios

*Continuación RESOLUCION No. 0036 DEL 05 DE SEPTIEMBRE DE 2025 "Por medio de la cual se otorga autorización para la intervención forestal consistente en la poda de treinta (30) árboles aislados, a la señora LINA URIBE CORREA, identificada con cédula de ciudadanía No. 42.896.726, en calidad de rectora y representante legal de la Universidad Antonio Nariño, sede Valledupar, ubicada en la Avenida Azúcar Buena, diagonal al Batallón La Popa."*

urbanos denominados lote uno A y lote uno B, ubicado en jurisdicción del municipio de Bosconia-Cesar, los árboles fue Georreferenciado como se indica en la tabla N° 1.

**7.4.- La reposición de los árboles a erradicar se hará en relación en relación uno (1) a cinco (5), es decir sembrar cinco árboles como mínimo por cada árbol erradicado, en total será una cantidad de ciento treinta y cinco (135) árboles a reponer,** como ordena la resolución 256 del 22 de febrero de 2018, los árboles deben tener al momento de la siembra un tamaño mínimo de dos (2 m) metros, un fuste principal recto y normal desarrollo, el tallo debe permanecer verticalmente de tal manera, que no necesite testigo, el diámetro del cepellón de la bolsa debe guardar estrecha relación con el diámetro de la copa para su estabilidad, buen estado fitosanitario, ser plantados en zonas verdes, **para lo cual informará a Corpocesar previamente, para revisar técnicamente el proceso de siembra (dimensiones del hueco, sustrato y estado fitosanitario del árbol).**

**7.5.-** El árbol que reemplazará al erradicado se establecerá a una distancia de seis (6 m) entre árboles, para especies excurrentes, y de ocho (8 m) entre árboles, para especies decurrentes. Deben ser de especies recomendadas para la arborización urbana teniendo en cuenta el espacio disponible, para seleccionar la especie nativa o naturalizada, adecuada al sitio: Mamón Cotoprix (*Melicoccus Oliviformis*), Cañahuate (*Handroanthus Chrysanthus*), Corazón fino (*Platymiscium pinnatum*), Carreto (*Aspidosperma polyneuron*), Roble (*Tabebuia Rosea*), Puy (*Handroanthus billbergii*), Polvillo (*Handroanthus serratifolia*), Olivo Santo (*Capparis odoratissima*), Maíz tostado (*Coccoloba acuminata*), Guayacán flor morada (*Guaicum officinale*), entre otras especies nativas.

**7.6.-** El árbol debe ser plantado en la misma área de influencia del proyecto de infraestructura, área de amoblamiento urbano de las calles y carreras del sector localizado en la Predios urbanos denominados lote uno A y lote uno B, ubicado en jurisdicción del municipio de Bosconia-Cesar, para lo cual informarán a Corpocesar previamente, para revisar técnicamente el proceso de selección del árbol en vivero, observar las dimensiones de los huecos (0,40 m x 0,40 m x 0,40) m, conformación del sustrato y estado fitosanitario de los árboles a sembrar.

**7.7.-** La relación de reposición y el área de reposición de los árboles está en concordancia con lo dispuesto en el manual de compensaciones del componente Biótico, relacionados en los numerales 5.3 y 6.2.2, sobre el aprovechamiento de árboles aislados, y adoptado por la resolución No. 256 del 22 de febrero de 2018, emanada del ministerio de ambiente y desarrollo sostenible (MADS).



Continuación RESOLUCION No. 0036 DEL 05 DE SEPTIEMBRE DE 2025 "Por medio de la cual se otorga autorización para la intervención forestal consistente en la poda de treinta (30) árboles aislados, a la señora **LINA URIBE CORREA**, identificada con cédula de ciudadanía No. 42.896.726, en calidad de rectora y representante legal de la Universidad Antonio Nariño, sede Valledupar, ubicada en la Avenida Azúcar Buena, diagonal al Batallón La Popa."

## 8.- OBLIGACIONES

En el acto administrativo mediante el cual se autorice la intervención forestal, se sugiere imponer al autorizado las siguientes obligaciones:

- 8.1. .Previo al aprovechamiento forestal y en el frente de trabajo respectivo, se deberá realizar el ahuyentamiento de la fauna silvestre, ejecutando las actividades de forma sectorial y escalonada, con el fin de garantizar el bienestar de los individuos que utilizan los árboles como refugio, percha temporal, sitio de alimentación o caza. De esta manera, se facilita el desplazamiento paulatino de mamíferos (como ardillas), reptiles (iguanas y serpientes) y aves, reduciendo y mitigando el grado de afectación sobre este recurso."
- 8.2. Intervenir (erradicar) única y exclusivamente los árboles indicados en el concepto técnico y detallados en la tabla 1. del inventario forestal del presente acto administrativo, los cuales fueron identificados y seleccionados durante la visita de campo.
- 8.3. El autorizado debe comunicar a CORPOCESAR, de forma física y digital, el inicio de las actividades de intervención forestal autorizada mediante este acto administrativo, anexando un informe técnico que relacione el cronograma de las actividades a realizar, soportadas con el respectivo registro fotográfico georreferenciado, certificaciones y constancias a que haya lugar, así como la evidencia del cumplimiento de las obligaciones y demás consideraciones pertinentes. Asimismo, el autorizado debe notificar cada vez que realice actividades de aprovechamiento, incluyendo tanto el inicio como la terminación de cada ciclo de aprovechamiento, y al finalizar, deberá entregar a CORPOCESAR un informe técnico de control de los individuos talados, detallando su numeración, volumen, y registro fotográfico georreferenciado antes, durante y después del aseo.
- 8.4. Tramitar ante las autoridades competentes, los permisos y autorizaciones que se requieran y que no sean de índole ambiental.
- 8.5. Adoptar y planificar las medidas de prevención y seguridad necesarias en el área de trabajo, incluyendo las relacionadas con la seguridad vial, con el fin de evitar daños a las personas y a los bienes
- 8.6. Responder por los daños que pueda ocasionar a terceros durante la intervención forestal de aprovechamiento de los árboles autorizados, especialmente en lo relacionado con transeúntes, vehículos y conductores eléctricos (redes de energía y telefonía).
- 8.7. El autorizado queda obligado a reponer dentro del término de la presente Resolución una vez ejecutoriada, un número de árboles en relación uno (1) a cinco (5), es decir sembrar cinco árboles como mínimo por cada árbol erradicado, en total será una cantidad de ciento treinta y cinco (135) árboles a reponer de especies nativas arbóreas de la región, con alturas mínimas de un (1) metro; se

[www.corpocesar.gov.co](http://www.corpocesar.gov.co)

Km 2 vía La Paz. Lote 1 U.I.C Casa e' Campo. Frente a la feria ganadera  
Valledupar-Cesar  
Teléfonos +57- 5 5748960 - 018000915306

Continuación RESOLUCION No. 0036 DEL 05 DE SEPTIEMBRE DE 2025 "Por medio de la cual se otorga autorización para la intervención forestal consistente en la poda de treinta (30) árboles aislados, a la señora **LINA URIBE CORREA**, identificada con cédula de ciudadanía No. 42.896.726, en calidad de rectora y representante legal de la Universidad Antonio Nariño, sede Valledupar, ubicada en la Avenida Azúcar Buena, diagonal al Batallón La Popa."

realizará el respectivo mantenimiento por un término de un (1) año con una periodicidad de tres (3) mantenimientos, los cuales se realizarán con las condiciones técnicas silviculturales de control fitosanitario y fertilización, así como podas de formación y sanitarias de ser necesarias, además de su respectiva densidad de siembra, plateo y resiembras. Esta obligación está en concordancia con lo dispuesto en el manual de compensaciones del componente biótico, relacionados en el numeral 6.2.2 sobre el aprovechamiento de árboles aislados, y adoptado por la resolución No 256 del 22 de febrero de 2018, emanada del Ministerio de Ambiente y Desarrollo Sostenible.

- 8.8.** La reposición forestal deberá realizarse preferiblemente en el área de influencia del predio objeto del aprovechamiento o, en caso de imposibilidad debidamente justificada, en áreas de importancia para la conservación dentro de la subzona hidrográfica, en los portafolios regionales de compensación, en áreas protegidas con acciones definidas en sus planes de manejo vigentes, o en aquellas registradas en el Registro Único de Ecosistemas y Áreas Ambientales – REAA. El autorizado deberá presentar a CORPOCESAR un informe técnico que incluya el registro fotográfico y la localización georreferenciada del establecimiento de la reposición forestal, indicando las áreas seleccionadas para la plantación, el método de siembra con individuos de altura mínima de un (1) metro, las medidas de aislamiento para evitar el ingreso de semovientes y, de tratarse de predios privados, la autorización del propietario con compromiso de conservación y posesión del inmueble. Asimismo, deberá garantizar el mantenimiento de los individuos por el término de un (1) año, mediante tres (3) jornadas técnicas que contemplen control fitosanitario, fertilización, podas de formación y mantenimiento, densidad adecuada de siembra, plateo, resiembras y la actualización de la ubicación georreferenciada, notificando a CORPOCESAR el inicio de las actividades y el cronograma de mantenimiento silvicultural. Tramitar ante las autoridades competentes los permisos y autorizaciones que se requieran y que no sean de índole ambiental.
- 8.9.** . Realizar las actividades con personas idóneas, con herramientas apropiadas y en buen estado, y disponer adecuadamente de los desechos generados.
- 8.10.** El permisionario debe abstenerse de realizar la quema del material vegetal resultante de las actividades de erradicación del árbol permisionado.
- 8.11.** Someterse a las actividades de control y seguimiento ambiental realizadas por la corporación para verificar el cumplimiento de las obligaciones establecidas en el acto administrativo que otorga la autorización para la intervención del aprovechamiento forestal.
- 8.12.** Cancelar el servicio de control y seguimiento que liquide la corporación.
- 8.13.** Cumplir con las demás obligaciones que apliquen según el informe técnico.

*Continuación RESOLUCION No. 0036 DEL 05 DE SEPTIEMBRE DE 2025 "Por medio de la cual se otorga autorización para la intervención forestal consistente en la poda de treinta (30) árboles aislados, a la señora **LINA URIBE CORREA**, identificada con cédula de ciudadanía No. 42.896.726, en calidad de rectora y representante legal de la Universidad Antonio Nariño, sede Valledupar, ubicada en la Avenida Azúcar Buena, diagonal al Batallón La Popa."*

## **9.- RECOMENDACIONES**

**9.1.-** Para la erradicación de los árboles se debe tener en cuenta los elementos de protección personal (epp) para todas las personas que intervengan en las actividades ambientales.

**9.2.-** Mantener todas las medidas de señalización, trabajo en altura y demás medidas de seguridad industrial pertinentes en el sitio de trabajo, donde se efectuarán las actividades de erradicación del sistema arbóreo. Todas las actividades deben ser previamente coordinadas con el usuario quien solicita la erradicación de los árboles, además es el directo responsable por la actividad ambiental de la erradicación y las consecuencias imprevistas o no planeadas que pueden llevarse a cabo.

### **1. FUNDAMENTOS JURÍDICOS**

En virtud de lo anterior, y conforme a lo establecido en los artículos 79 y 80 de la Constitución Política, la Ley 99 de 1993, el Decreto 1076 de 2015 y el Decreto 1791 de 1996, así como en concordancia con la Resolución No. 256 de 2018 del Ministerio de Ambiente y Desarrollo Sostenible, se emite concepto técnico positivo para autorizar intervención forestal para los tipos de tala para la erradicación de veintisiete arboles inventariados, relacionado en la tabla 1, del presente informe y teniendo en cuenta la información contemplada en dicha tabla. Los árboles se encuentran ubicado en Predios urbanos denominados lote uno A y lote uno B, ubicado en jurisdicción del municipio de Bosconia-Cesar, georreferenciado con sus respectivas coordenadas.

## **RESUELVE**

**ARTICULO PRIMERO:** Otorgar autorización a la señora **ANYEL DANIELA QUIÑONEZ HUERTAS**, identificada con cédula de ciudadanía No.1.065.913.588, autorización para la intervención forestal consistente en la erradicación de veintisiete (27) árboles inventariados en la tabla 1. El volumen total de los árboles a talar es **tres comas quinientos veintiún (3,521 m3)** metros cúbicos, ubicado en el lote uno A y lote uno B predio KM 1.47 VIA BOSCONIA - EL COPEY.

**ARTICULO SEGUNDO:** La presente autorización se otorga por un término de seis (6) meses contados a partir de la ejecutoria de esta Resolución. En caso de requerirse prórroga esta deberá solicitarse (30) días hábiles antes del vencimiento del término de la autorización.

**ARTÍCULO TERCERO:** Imponer a la señora **ANYEL DANIELA QUIÑONEZ HUERTAS**, identificada con cédula de ciudadanía No.1.065.913.588, las siguientes obligaciones:

1. Previo al aprovechamiento forestal y en el frente de trabajo respectivo, se deberá realizar el ahuyentamiento de la fauna silvestre, ejecutando las actividades de forma sectorial y escalonada, con el fin de garantizar el bienestar de los individuos que utilizan los árboles como refugio, percha temporal, sitio de alimentación o caza. De esta manera, se facilita el desplazamiento paulatino de mamíferos (como ardillas),

[www.corpocesar.gov.co](http://www.corpocesar.gov.co)

Km 2 vía La Paz. Lote 1 U.I.C Casa e´ Campo. Frente a la feria ganadera  
Valledupar-Cesar  
Teléfonos +57- 5 5748960 - 018000915306



Continuación RESOLUCION No. 0036 DEL 05 DE SEPTIEMBRE DE 2025 "Por medio de la cual se otorga autorización para la intervención forestal consistente en la poda de treinta (30) árboles aislados, a la señora **LINA URIBE CORREA**, identificada con cédula de ciudadanía No. 42.896.726, en calidad de rectora y representante legal de la Universidad Antonio Nariño, sede Valledupar, ubicada en la Avenida Azúcar Buena, diagonal al Batallón La Popa."

- reptiles (iguanas y serpientes) y aves, reduciendo y mitigando el grado de afectación sobre este recurso."
2. Intervenir (erradicar) única y exclusivamente los árboles indicados en el concepto técnico y detallados en la tabla 1. del inventario forestal del presente acto administrativo, los cuales fueron identificados y seleccionados durante la visita de campo.
  3. El autorizado debe comunicar a CORPOCESAR, de forma física y digital, el inicio de las actividades de intervención forestal autorizada mediante este acto administrativo, anexando un informe técnico que relacione el cronograma de las actividades a realizar, soportadas con el respectivo registro fotográfico georreferenciado, certificaciones y constancias a que haya lugar, así como la evidencia del cumplimiento de las obligaciones y demás consideraciones pertinentes. Asimismo, el autorizado debe notificar cada vez que realice actividades de aprovechamiento, incluyendo tanto el inicio como la terminación de cada ciclo de aprovechamiento, y al finalizar, deberá entregar a CORPOCESAR un informe técnico de control de los individuos talados, detallando su numeración, volumen, y registro fotográfico georreferenciado antes, durante y después del apeo.
  4. Tramitar ante las autoridades competentes, los permisos y autorizaciones que se requieran y que no sean de índole ambiental.
  5. Adoptar y planificar las medidas de prevención y seguridad necesarias en el área de trabajo, incluyendo las relacionadas con la seguridad vial, con el fin de evitar daños a las personas y a los bienes
  6. Responder por los daños que pueda ocasionar a terceros durante la intervención forestal de aprovechamiento de los árboles autorizados, especialmente en lo relacionado con transeúntes, vehículos y conductores eléctricos (redes de energía y telefonía).
  7. El autorizado queda obligado a reponer dentro del término de la presente Resolución una vez ejecutoriada, un número de árboles en relación uno (1) a cinco (5), es decir sembrar cinco árboles como mínimo por cada árbol erradicado, en total será una cantidad de ciento treinta y cinco (135) árboles a reponer de especies nativas arbóreas de la región, con alturas mínimas de un (1) metro; se realizará el respectivo mantenimiento por un término de un (1) año con una periodicidad de tres (3) mantenimientos, los cuales se realizarán con las condiciones técnicas silviculturales de control fitosanitario y fertilización, así como podas de formación y sanitarias de ser necesarias, además de su respectiva densidad de siembra, plateo y resiembras. Esta obligación está en concordancia con lo dispuesto en el manual de compensaciones del componente biótico, relacionados en el numeral 6.2.2 sobre el aprovechamiento de árboles aislados, y adoptado por la resolución No 256 del 22 de febrero de 2018, emanada del Ministerio de Ambiente y Desarrollo Sostenible.
  8. La reposición forestal deberá realizarse preferiblemente en el área de influencia del predio objeto del aprovechamiento o, en caso de imposibilidad debidamente justificada, en áreas de importancia para la conservación dentro de la subzona hidrográfica, en los portafolios regionales de compensación, en áreas protegidas con acciones definidas en sus planes de manejo vigentes, o en aquellas registradas en el Registro Único de Ecosistemas y Áreas Ambientales – REAA. El autorizado deberá presentar a CORPOCESAR un informe técnico que incluya el registro fotográfico y la localización georreferenciada del establecimiento de la reposición

[www.corpocesar.gov.co](http://www.corpocesar.gov.co)

Km 2 vía La Paz. Lote 1 U.I.C Casa e' Campo. Frente a la feria ganadera  
Valledupar-Cesar  
Teléfonos +57- 5 5748960 - 018000915306

Continuación RESOLUCION No. 0036 DEL 05 DE SEPTIEMBRE DE 2025 "Por medio de la cual se otorga autorización para la intervención forestal consistente en la poda de treinta (30) árboles aislados, a la señora **LINA URIBE CORREA**, identificada con cédula de ciudadanía No. 42.896.726, en calidad de rectora y representante legal de la Universidad Antonio Nariño, sede Valledupar, ubicada en la Avenida Azúcar Buena, diagonal al Batallón La Popa."

forestal, indicando las áreas seleccionadas para la plantación, el método de siembra con individuos de altura mínima de un (1) metro, las medidas de aislamiento para evitar el ingreso de semovientes y, de tratarse de predios privados, la autorización del propietario con compromiso de conservación y posesión del inmueble. Asimismo, deberá garantizar el mantenimiento de los individuos por el término de un (1) año, mediante tres (3) jornadas técnicas que contemplen control fitosanitario, fertilización, podas de formación y mantenimiento, densidad adecuada de siembra, plateo, resiembras y la actualización de la ubicación georreferenciada, notificando a CORPOCESAR el inicio de las actividades y el cronograma de mantenimiento silvicultural. Tramitar ante las autoridades competentes los permisos y autorizaciones que se requieran y que no sean de índole ambiental.

9. Realizar las actividades con personas idóneas, con herramientas apropiadas y en buen estado, y disponer adecuadamente de los desechos generados.
10. El permisionario debe abstenerse de realizar la quema del material vegetal resultante de las actividades de erradicación del árbol permisionado.
11. Someterse a las actividades de control y seguimiento ambiental realizadas por la corporación para verificar el cumplimiento de las obligaciones establecidas en el acto administrativo que otorga la autorización para la intervención del aprovechamiento forestal.
12. Cancelar el servicio de control y seguimiento que liquide la corporación.
13. Cumplir con las demás obligaciones que apliquen según el informe técnico.

**ARTÍCULO CUARTO:** Los productos que se obtengan del permiso aquí contenido NO podrán comercializarse.

**ARTICULO QUINTO:** El incumplimiento de cualquiera de las obligaciones señaladas en este acto administrativo o la pretermisión de normas ambientales originará las medidas preventivas o el régimen sancionatorio que la ley ambiental consagra.

**ARTICULO SEXTO:** Notifíquese a la señora **ANYEL DANIELA QUIÑONEZ HUERTAS**, identificada con cédula de ciudadanía No.1.065.913.588, o a su apoderado legalmente constituido, y/o a quien haga sus veces al momento de la notificación.

**ARTÍCULO SEPTIMO:** Comuníquese al señor Alcalde Municipal de Valledupar -cesar.

**ARTICULO OCTAVO:** Comuníquese al señor Procurador Judicial II Ambiental y Agrario.

**ARTICULO NOVENO:** Publíquese en el Boletín Oficial de CORPOCESAR.


**ARTICULO DECIMO:** Contra la presente decisión procede en vía gubernativa el recurso de reposición, el cual se interpondrá ante este despacho, por escrito que no requiere de presentación personal si quien lo presenta ha sido reconocido en la actuación (Igualmente, podrá presentarse por medios electrónicos), dentro de los diez (10) días siguientes a la notificación, conforme a las prescripciones de los artículos 76 y ss del Código de Procedimiento Administrativo y de lo Contencioso Administrativo.

CÓDIGO: PCA-04-F-18  
VERSIÓN: 3.0  
FECHA: 22/09/2022



Continuación RESOLUCION No. 0036 DEL 05 DE SEPTIEMBRE DE 2025 "Por medio de la cual se otorga autorización para la intervención forestal consistente en la poda de treinta (30) árboles aislados, a la señora **LINA URIBE CORREA**, identificada con cédula de ciudadanía No. 42.896.726, en calidad de rectora y representante legal de la Universidad Antonio Nariño, sede Valledupar, ubicada en la Avenida Azúcar Buena, diagonal al Batallón La Popa."

Dada en Valledupar a los veintisiete (27) días del mes de noviembre de 2025.

NOTIFÍQUESE, COMUNÍQUESE, PUBLIQUESE Y CÚMPLASE



**OBED BAYONA SANCHEZ**  
**TECNICO OPERATIVO**  
**COORDINADOR DEL GIT PARA LA GESTION DEL RECURSO FORESTAL.**

	Nombre Completo	Firma
Proyectó	JOSE EDUARDO PEÑA SOLANO ABOGADO-PROFESIONAL DE APOYO	
Revisó y Aprobó	OBED BAYONA SANCHEZ TECNICO OPERATIVO COORDINADOR PARA LA GESTION DEL RECURSO FORESTAL.	
Los arriba firmantes declaramos que hemos revisado el documento con sus respectivos soportes y lo encontramos ajustado a las normas y disposiciones legales vigentes y por lo tanto, bajo nuestra responsabilidad, lo presentamos para su firma.		

Expediente: **CGRF No. 138-2025.**