

**RESOLUCION No 008
27 marzo 2026.**

“Por medio del cual se otorga permiso a la empresa de servicios públicos **GEOASEO S.A.S ESP** con identificación tributaria No. **900934620-1.**” para efectuar realizar aprovechamiento forestal de árboles aislados en terrenos de dominio público localizados en vías públicas del municipio de Aguachica Cesar.

El Operario Calificado Coordinador del GIT para la Gestión en la Seccional de Aguachica de la Corporación Autónoma Regional del Cesar “CORPOCESAR”, en ejercicio de sus facultades conferidas por la Resolución No 0565 del 30 de junio de 2017 emanada de la Dirección General de esta entidad en especial de las conferidas por la Resolución 0024 del 01 de febrero de 2021, emanada de la Dirección General de esta entidad y

CONSIDERANDO

Que el señor **JHONNATTAN AUSTHIN SANCHEZ HERNANDEZ** identificado con cedula de ciudadanía N° **9.151.9570** actuando en calidad de representante legal de la Empresa de Servicios Públicos **GEOASEO S.A.S ESP** con identificación tributaria No **900934620-1.**” solicitó a Corpocesar autorización para la intervención forestal tipo poda de múltiples individuos arbóreos ubicados en vías publicas del Municipio de Aguachica Cesar ,con el fin de dar cumplimiento al decreto 1077 de 2015 en su artículo 2.3.2.2.2.6.70 actividad de poda de arboles como parte integral del servicio publico de aseo en Colombia.

Que por mandato del Numeral 9 del Artículo 31 de la ley 99 de 1993, compete a las Corporaciones Autónomas Regionales, otorgar concesiones, permisos, autorizaciones y licencias ambientales requeridas por la ley para el uso, aprovechamiento o movilización de los recursos naturales renovables o para el desarrollo de actividades que afecten o puedan afectar el medio ambiente.

Que de conformidad con lo dispuesto en el Artículo 2.2.1.1.9.3 del decreto 1076 del 26 de mayo de 2015, (Decreto Único Reglamentario del Sector Ambiente y Desarrollo Sostenible) , “ **Cuando se requiera talar o podar árboles aislados localizados en centros urbanos que por razones de su ubicación, estado sanitario o daños mecánicos estén causando perjuicio a la estabilidad de los suelos, a canales de agua, andenes, calles, obras de infraestructura o edificaciones, se solicitará por escrito autorización, a la autoridad competente, la cual tramitará la solicitud de inmediato, previa visita realizada por un funcionario competente que compruebe técnicamente la necesidad de talar los árboles.**”

Que a la luz de lo dispuesto en el artículo 2.2.1.1.9.4 del decreto en citas, **Cuando se requiera talar, transplantar o reubicar árboles aislados localizados en centros urbanos, para la realización, remodelación o ampliación de obras públicas o privadas de infraestructura, construcciones, instalaciones y similares, se solicitará autorización ante la Corporación respectiva , la cual tramitará la solicitud, previa visita realizada por un funcionario competente, quien verificará la necesidad de tala o reubicación aducida por el interesado, para lo cual emitirá concepto técnico. La autoridad competente podrá autorizar dichas actividades, consagrando la obligación de reponer las especies que se autoriza talar. Igualmente, señalará las condiciones de la reubicación o trasplante cuando sea factible.**

Que este despacho inició el trámite administrativo ambiental y ordenó la correspondiente diligencia de inspección. Como resultado de dicha actividad se rindió informe técnico cuyos apartes principales son del siguiente tenor:

Continuación Resolución No 008 del 27 de marzo 2026 “por medio del cual se otorga permiso a la empresa de servicios públicos **GEOASEO S.A.S ESP** con identificación tributaria No. **900934620-1.**” para efectuar intervención forestal sobre poda de árboles aislados localizados en vías públicas del municipio de Aguachica Cesar.

2

1. ANTECEDENTES

*El presente informe se origina ante la solicitud presentada por el señor JHONNATTAN AUSTHIN SANCHEZ HERNANDEZ identificado con No C.C 91519570, actuando en calidad de representante legal de la Empresa de Servicios Públicos **GEOASEO S.A.S ESP** con identificación tributaria No **900934-1**, expone de manera general lo siguiente:*

“Con la presente y en común acuerdo entre las empresas prestadores del servicio público domiciliario de aseo en el Municipio de Aguachica Cesar (VEOLIA ASEO SANTANDER Y CESAR SAS ESP Y GEOASEO SAS ESP), hemos decidido solicitar de manera independiente el permiso de aprovechamiento forestal de los árboles que conforman el Plan de gestión integral de residuos sólidos del municipio de Aguachica y que según acuerdo entre prestadores de aseo le corresponde a cada una de las empresas.

Por lo anterior, nos permitimos solicitar la intervención forestal en el componente de poda de árboles del servicio Público Domiciliario de Aseo en vías públicas del Municipio; con el fin de dar cumplimiento al Decreto 1077 de 2015 sector vivienda, ciudad y territorio, artículo 2.3.2.2.6.70. actividad de poda de árboles - empresa prestadora del servicio de aseo en el Municipio de Aguachica Cesar - GEOASEO SAS ESP.

Dicha actividad contempla corte de ramas, follajes, recolección, transporte y disposición final del material resultante de la intervención; siguiendo los lineamientos que determine la autoridad competente.”.

*En atención a lo ordenado mediante Auto No. 006 del 17 de febrero 2026, emanado de la Coordinación GIT para la Gestión en la Seccional de Aguachica - Corpocesar, nos trasladamos el día 09 de marzo de 2026 hacia a los diferentes barrios correspondientes en la documentación presentada por el señor, JHONNATTAN AUSTHIN SANCHEZ HERNANDEZ identificado con No C.C 91519570, actuando en calidad de representante legal de la Empresa de Servicios Públicos **GEOASEO S.A.S ESP** con identificación tributaria No **900934-1** del municipio de Aguachica Cesar, con el fin de evaluar técnicamente el estado actual de los diferentes individuos arbóreos correspondientes a las especies Maíz Tostado, Limón, Nispero, Caucho, Oití, Mango, Almendro Indio, Neem, Almendro, Arnica, Guásimo, Totumo, Crispin, Guacamayo, Veranera, Mamon, Gallinero, Ceiba, Ceniza del Cabo, Coral, Palma, Roble, No Me Olvides, Jambolan, Guayacán, Limoncillo, Igoamarillo, Acacia Roja, Pimiento, Mercocho, Arco Trébol, Cañaguante, Naranja, Tamarindo, Matarratón, Dividivi, Caña Fístula, Moringa, Gusadero y emitir concepto técnico frente a la solicitud de intervención forestal, que se ha presentado a la entidad.*

2. SITUACIÓN ENCONTRADA

*Siendo las 8:30 p.m. del día 09 de marzo del 2026, nos presentamos en las instalaciones de la empresa de Servicios Públicos **GEOASEO S.A.S ESP**, ubicada en la Carrera 22 # 4-70 barrio Sabanita del municipio de Aguachica-Cesar con el propósito emprender el recorrido a las diferentes áreas que serán objeto de la intervención forestal de verificar el estado de los diferentes árboles de las especies “Maíz Tostado, Limón, Nispero, Caucho, Oití, Mango, Almendro Indio, Neem, Almendro, Arnica, Guásimo, Totumo, Crispin, Guacamayo, Veranera, Mamon, Gallinero, Ceiba, Ceniza del Cabo, Coral, Palma, Roble, No Me Olvides, Jambolan, Guayacán, Limoncillo, Igoamarillo, Acacia Roja, Pimiento, Melcocho, Arco Trébol, Cañaguante, Naranja, Tamarindo, Matarratón, Dividivi, Caña Fístula, Moringa y Gusadero”, los cuales se encuentran en el área donde la empresa de Servicios Públicos tiene a cargo en el Plan de Gestión Integral de Residuos Sólidos del municipio de Aguachica y que según acuerdo entre prestadores de aseo le corresponde a cada una de las empresas.*

Durante el recorrido se evidencian quinientos cuarenta y siete (547) árboles que requieren poda, los cuales están ubicados en diferentes barrios del municipio de Aguachica, Cesar, los cuales son, María

Continuación Resolución No 008 del 27 de marzo 2026 “por medio del cual se otorga permiso a la empresa de servicios públicos **GEOASEO S.A.S ESP** con identificación tributaria No. **900934620-1.**” para efectuar intervención forestal sobre poda de árboles aislados localizados en vías públicas del municipio de Aguachica Cesar.

3

Eugenia, Nueva Colombia, San Marcos, Barahoja, Jerusalén, Parque Cesarito, Acacias 2, Villa de Dios, Romero Díaz y Las Ferias.



Imagen 1. Vista de los árboles objeto de intervención.

Fuente: Autores.



Imagen 2. Vista de los árboles objeto de intervención.

Fuente: Autores.



Imagen 3. Vista de los árboles objeto de intervención.

Fuente: Autores.



Imagen 4. Vista de los árboles objeto de intervención.

Fuente: Autores.



Imagen 5. Vista de los árboles objeto de intervención.

Fuente: Autores.



Imagen 6. Vista de los árboles objeto de intervención.

Fuente: Autores.

Continuación Resolución No 008 del 27 de marzo 2026 “por medio del cual se otorga permiso a la empresa de servicios públicos **GEOASEO S.A.S ESP** con identificación tributaria No. **900934620-1.**” para efectuar intervención forestal sobre poda de árboles aislados localizados en vías públicas del municipio de Aguachica Cesar.

4

1. UBICACION GEOGRAFICA

El área donde se proyecta realizar la intervención forestal de árboles aislados se encuentra localizados en la Calle 5 con Carrera 7 en el Polideportivo Las Ferias en el municipio de Aguachica - Cesar.



Zona de Intervención.	Coordenadas Geográficas de los puntos que serán objeto de la intervención.	
Polideportivo María Eugenia.	8°18'50.03"N	73°36'4.95"W
Separador 1 Barrio Nueva Colombia	8°19'2.57"N	73°35'34.59"W
Parque San Marcos	8°17'42.11"N	73°37'5.74"W
Acacias 2	8°18'13.05"N	73°36'31.28"W
Separador Barrio Jerusalén	8°18'45.97"N	73°37'51.89"W
Separador Parque Barahoja	8°18'41.87"N	73°37'47.57"W
Plazoleta Nuevo Jerusalén	8°18'52.51"N	73°37'49.93"W
Parque Cesarito	8°19'3.58"N	73°35'49.64"W
Separador 1 Barahoja	8°18'41.67"N	73°37'45.97"W
Separador 2 Barahoja	8°18'39.17"N	73°37'36.98"W
Separador 3 Barahoja	8°18'34.30"N	73°37'36.12"W
Cancha Villa de Dios	8°17'11.18"N	73°37'11.89"W
Separador 1 Barrio Romero Díaz	8°17'55.30"N	73°36'52.60"W
Separador 2 Barrio Romero Díaz	8°18'2.18"N	73°36'56.77"W
Separador 2 Barrio Nueva Colombia	8°19'0.60"N	73°35'31.91"W
Cancha Nueva Colombia	8°19'0.76"N	73°35'35.40"W
Separador Polideportivo	8°18'37.59"N	73°37'39.18"W

Continuación Resolución No 008 del 27 de marzo 2026 “por medio del cual se otorga permiso a la empresa de servicios públicos **GEOASEO S.A.S ESP** con identificación tributaria No. **900934620-1.**” para efectuar intervención forestal sobre poda de árboles aislados localizados en vías públicas del municipio de Aguachica Cesar.

5

Inventario Forestal.

Nº ARBOL PUNTO	COORDENADAS	DA P (m)	ALTURA (m)	VOLUMEN TOTAL A INTERVENIR (m3)	PORCENTAJE DE PODA	NOMBRE COMUN	NOMBRE CIENTIFICO
1	8,3140092, -73,5921463	0,10	1	0,01	25%	MAIZ TOSTADO	Coccoloba acuminata
2	8,3173808, -73,5929419	0,10	1	0,01	25%	MAIZ TOSTADO	Coccoloba acuminata
3	8,3204661, -73,5921463	0,13	1	0,02	25%	MAIZ TOSTADO	Coccoloba acuminata
4	8,3139505, -73,6020051	0,12	2	0,02	25%	MAIZ TOSTADO	Coccoloba acuminata
5	8,314132, -73,6021248	0,11	2	0,01	25%	LIMON	Citrus limon
6	8,3177175, -73,5928493	0,09	2	0,01	25%	NISPERO	Eriobotrya japonica
7	8,3218269, -73,5918267	0,18	2	0,05	25%	MAIZ TOSTADO	Coccoloba acuminata
8	8,2958862, -73,6204855	0,19	2	0,06	25%	MAIZ TOSTADO	Coccoloba acuminata
9	8,2959306, -73,6204841	0,23	2	0,08	25%	MAIZ TOSTADO	Coccoloba acuminata
10	8,2959558, -73,6204754	0,48	2	0,36	25%	CAUCHO	Ficus elastica
11	8,2956941, -73,6204305	0,23	2	0,08	25%	MAIZ TOSTADO	Coccoloba acuminata
12	8,3036262, -73,6086881	0,11	2	0,02	25%	MAIZ TOSTADO	Coccoloba acuminata
13	8,3036163, -73,6087622	0,12	2	0,02	25%	MAIZ TOSTADO	Coccoloba acuminata
14	8,3036282, -73,6086083	0,11	2	0,02	25%	MAIZ TOSTADO	Coccoloba acuminata
15	8,303609, -73,6086942	0,11	2	0,02	25%	MAIZ TOSTADO	Coccoloba acuminata
16	8,3036067, -73,6085486	0,14	2	0,03	25%	MAIZ TOSTADO	Coccoloba acuminata
17	8,3035994, -73,6085724	0,10	2	0,02	25%	MAIZ TOSTADO	Coccoloba acuminata
18	8,3119547, -73,6306849	0,12	2	0,02	25%	OITI	Licania tomentosa
19	8,3117357, -73,6303188	0,12	2	0,02	25%	MANGO	Mangifera indica
20	8,3145865, -73,6305354	0,13	2	0,03	25%	MAIZ TOSTADO	Coccoloba acuminata
21	8,3139117, -73,6019987	0,13	2	0,03	25%	MAIZ TOSTADO	Coccoloba acuminata
22	8,3176598, -73,5971221	0,18	2	0,05	25%	MAIZ TOSTADO	Coccoloba acuminata
23	8,3115748, -73,6294357	0,17	2	0,05	25%	OITI	Licania tomentosa
24	8,3119036, -73,6302112	0,18	2	0,05	25%	ALMENDRO INDIO	Bucida buceras
25	8,3124974, -73,6268108	0,17	2	0,05	25%	MANGO	Mangifera indica
26	8,3124281, -73,6268202	0,21	2	0,07	25%	MANGO	Mangifera indica

**CORPORACIÓN AUTÓNOMA REGIONAL DEL CESAR
CORPOCESAR-**

CÓDIGO: PCA-04-F-18
VERSIÓN: 3.0
FECHA: 22/09/2022

Continuación Resolución No 008 del 27 de marzo 2026 “por medio del cual se otorga permiso a la empresa de servicios públicos **GEOASEO S.A.S ESP** con identificación tributaria No. **900934620-1.**” para efectuar intervención forestal sobre poda de árboles aislados localizados en vías públicas del municipio de Aguachica Cesar.

6

27	8,3215698, - 73,5918851	0,13	2	0,03	25%	MAIZ TOSTADO	Coccoloba acuminata
28	8,321244, - 73,5919642	0,13	2	0,03	25%	MAIZ TOSTADO	Coccoloba acuminata
29	8,3212152, - 73,5919749	0,10	2	0,02	25%	MAIZ TOSTADO	Coccoloba acuminata
30	8,3207776, - 73,5920775	0,08	2	0,01	25%	MAIZ TOSTADO	Coccoloba acuminata
31	8,3206837, - 73,5920916	0,12	2	0,02	25%	MAIZ TOSTADO	Coccoloba acuminata
32	8,3205626, - 73,5921037	0,13	2	0,03	25%	MAIZ TOSTADO	Coccoloba acuminata
33	8,3204933, - 73,5921432	0,17	2	0,05	25%	MAIZ TOSTADO	Coccoloba acuminata
34	8,3190031, - 73,5925117	0,12	2	0,02	25%	MANGO	Mangifera indica
35	8,3185171, - 73,5926368	0,12	2	0,02	25%	MAIZ TOSTADO	Coccoloba acuminata
36	8,3178274, - 73,5928074	0,11	2	0,02	25%	MAIZ TOSTADO	Coccoloba acuminata
37	8,3168298, - 73,5927089	0,14	2	0,03	25%	MAIZ TOSTADO	Coccoloba acuminata
38	8,3168042, - 73,5928674	0,11	2	0,02	25%	MAIZ TOSTADO	Coccoloba acuminata
39	8,3168076, - 73,5929244	0,12	2	0,02	25%	MAIZ TOSTADO	Coccoloba acuminata
40	8,3167638, - 73,5947115	0,15	2	0,04	25%	MAIZ TOSTADO	Coccoloba acuminata
41	8,3167485, - 73,5950732	0,12	2	0,02	25%	MAIZ TOSTADO	Coccoloba acuminata
42	8,3167376, - 73,5951383	0,12	2	0,02	25%	MAIZ TOSTADO	Coccoloba acuminata
43	8,3167183, - 73,5957468	0,07	2	0,01	25%	MAIZ TOSTADO	Coccoloba acuminata
44	8,3130627, - 73,630993	0,12	2	0,02	25%	NEEM	Azadirachta indica
45	8,2866321, - 73,6198696	0,12	2	0,02	25%	MANGO	Mangifera indica
46	8,2866181, - 73,6196798	0,14	2	0,03	25%	ALMENDRO	Terminalia catappa
47	8,2864489, - 73,6200932	0,15	2	0,04	25%	FRUTILLA	Cnidioscolus chayamansa
48	8,317275, - 73,5929617	0,07	2	0,01	25%	MAIZ TOSTADO	Coccoloba acuminata
49	8,3168089, - 73,5928959	0,12	2	0,03	25%	MAIZ TOSTADO	Coccoloba acuminata
50	8,2961944, - 73,6207121	0,10	3	0,02	25%	GUASIMO	Guazuma ulmifolia
51	8,2961363, - 73,6205515	0,10	3	0,02	25%	TOTUMO	Crescentia cujete
52	8,3120496, - 73,6305518	0,18	3	0,06	25%	MAIZ TOSTADO	Coccoloba acuminata
53	8,3116654, - 73,6308036	0,18	3	0,06	25%	MANGO	Mangifera indica
54	8,3117672, - 73,6302601	0,22	3	0,1	25%	MANGO	Mangifera indica
55	8,3181196, - 73,5970624	0,27	3	0,14	25%	OITI	Licania tomentosa
56	8,3181415, - 73,5973699	0,15	3	0,04	25%	MAIZ TOSTADO	Coccoloba acuminata

**CORPORACIÓN AUTÓNOMA REGIONAL DEL CESAR
CORPOCESAR-**

CÓDIGO: PCA-04-F-18
 VERSIÓN: 3.0
 FECHA: 22/09/2022

Continuación Resolución No 008 del 27 de marzo 2026 “por medio del cual se otorga permiso a la empresa de servicios públicos **GEOASEO S.A.S ESP** con identificación tributaria No. **900934620-1.**” para efectuar intervención forestal sobre poda de árboles aislados localizados en vías públicas del municipio de Aguachica Cesar.

7

57	8,3176572, - 73,5972284	0,26	3	0,13	25%	MAIZ TOSTADO	Coccoloba acuminata
58	8,3176542, - 73,5972203	0,28	3	0,15	25%	MAIZ TOSTADO	Coccoloba acuminata
59	8,3115984, - 73,6294829	0,12	3	0,03	25%	MAIZ TOSTADO	Coccoloba acuminata
60	8,3127366, - 73,6267867	0,14	3	0,04	25%	OITI	Licania tomentosa
61	8,3217735, - 73,5918459	0,15	3	0,04	25%	MAIZ TOSTADO	Coccoloba acuminata
62	8,3215479, - 73,5918955	0,13	3	0,03	25%	MAIZ TOSTADO	Coccoloba acuminata
63	8,3178997, - 73,592791	0,19	3	0,07	25%	MAIZ TOSTADO	Coccoloba acuminata
64	8,2866291, - 73,6197338	0,14	3	0,04	25%	ALMENDRO	Terminalia catappa
65	8,3211326, - 73,5919967	0,16	3	0,05	25%	MAIZ TOSTADO	Coccoloba acuminata
66	8,3201695, - 73,5922126	0,15	3	0,05	25%	MAIZ TOSTADO	Coccoloba acuminata
67	8,2962305, - 73,6206139	0,16	3	0,06	25%	TOTUMO	Crescentia cujete
68	8,2959774, - 73,6204774	0,70	3	1,15	25%	CAUCHO	Ficus elastica
69	8,3119938, - 73,6307778	0,17	3	0,07	25%	MANGO	Mangifera indica
70	8,3146087, - 73,630536	0,15	3	0,05	25%	MAIZ TOSTADO	Coccoloba acuminata
71	8,3145901, - 73,6305987	0,13	3	0,04	25%	TOTUMO	Crescentia cujete
72	8,3140006, - 73,6019893	0,13	3	0,04	25%	MAIZ TOSTADO	Coccoloba acuminata
73	8,318046, - 73,5970658	0,17	3	0,07	25%	OITI	Licania tomentosa
74	8,3180981, - 73,5973752	0,16	3	0,06	25%	MAIZ TOSTADO	Coccoloba acuminata
75	8,3113499, - 73,6288952	0,36	3	0,31	25%	OITI	Licania tomentosa
76	8,3116949, - 73,6297264	0,37	3	0,32	25%	OITI	Licania tomentosa
77	8,3119683, - 73,6303875	0,17	3	0,07	25%	OITI	Licania tomentosa
78	8,3127744, - 73,6267826	0,17	3	0,07	25%	OITI	Licania tomentosa
79	8,3122214, - 73,626843	0,27	3	0,17	25%	OITI	Licania tomentosa
80	8,3122436, - 73,6268359	0,28	3	0,18	25%	OITI	Licania tomentosa
81	8,312160, - 73,6268494	0,27	3	0,17	25%	OITI	Licania tomentosa
82	8,3121003, - 73,6268587	0,26	3	0,16	25%	OITI	Licania tomentosa
83	8,3121030, - 73,6268540	0,19	3	0,09	25%	OITI	Licania tomentosa
84	8,3119205, - 73,6268836	0,24	3	0,14	25%	OITI	Licania tomentosa
85	8,3118425, - 73,6268882	0,27	3	0,17	25%	OITI	Licania tomentosa
86	8,3116674, - 73,6269104	0,18	3	0,08	25%	ALMENDRO INDIO	Bucida buceras

Continuación Resolución No 008 del 27 de marzo 2026 “por medio del cual se otorga permiso a la empresa de servicios públicos **GEOASEO S.A.S ESP** con identificación tributaria No. **900934620-1.**” para efectuar intervención forestal sobre poda de árboles aislados localizados en vías públicas del municipio de Aguachica Cesar.

8

87	8,3115616, - 73,6269218	0,25	3	0,15	25%	OITI	Licania tomentosa
88	8,2986936, - 73,6146104	0,09	3	0,02	25%	MAIZ TOSTADO	Coccoloba acuminata
89	8,2994875, - 73,6131781	0,32	3	0,24	25%	OITI	Licania tomentosa
90	8,2994994, - 73,6131413	0,63	3	0,94	25%	OITI	Licania tomentosa
91	8,3006062, - 73,6157702	0,18	3	0,08	25%	OITI	Licania tomentosa
92	8,3220482, - 73,5917909	0,15	3	0,05	25%	MAIZ TOSTADO	Coccoloba acuminata
93	8,3221013, - 73,5917731	0,15	3	0,05	25%	CRISPIN	Bursera graveolens
94	8,321954, - 73,5918039	0,14	3	0,05	25%	ALMENDRO	Terminalia catappa
95	8,3215366, - 73,5918915	0,16	3	0,06	25%	MAIZ TOSTADO	Coccoloba acuminata
96	8,3215751, - 73,5918935	0,19	3	0,09	25%	MAIZ TOSTADO	Coccoloba acuminata
97	8,3214235, - 73,59192	0,14	3	0,05	25%	GUACAMAYO	Albizia niopoides
98	8,3213502, - 73,5919421	0,17	3	0,07	25%	MAIZ TOSTADO	Coccoloba acuminata
99	8,3213047, - 73,5919525	0,21	3	0,1	25%	MAIZ TOSTADO	Coccoloba acuminata
100	8,3208244, - 73,5920675	0,13	3	0,04	25%	MANGO	Mangifera indica
101	8,3207524, - 73,5920755	0,12	3	0,03	25%	MAIZ TOSTADO	Coccoloba acuminata
102	8,3207424, - 73,592094	0,16	3	0,06	25%	MAIZ TOSTADO	Coccoloba acuminata
103	8,3207258, - 73,5920919	0,21	3	0,1	25%	MAIZ TOSTADO	Coccoloba acuminata
104	8,3206134, - 73,5921295	0,18	3	0,08	25%	ALMENDRO INDIO	Bucida buceras
105	8,3207328, - 73,5920923	0,22	3	0,11	25%	MAIZ TOSTADO	Coccoloba acuminata
106	8,3206608, - 73,5921037	0,37	3	0,32	25%	MAIZ TOSTADO	Coccoloba acuminata
107	8,3206323, - 73,5921017	0,19	3	0,09	25%	MAIZ TOSTADO	Coccoloba acuminata
108	8,3203612, - 73,5921768	0,22	3	0,11	25%	VERANERA	Bougainvillea
109	8,3203108, - 73,5921835	0,16	3	0,06	25%	MAIZ TOSTADO	Coccoloba acuminata
110	8,320143, - 73,592219	0,09	3	0,02	25%	OITI	Licania tomentosa
111	8,3200202, - 73,5922539	0,15	3	0,05	25%	MAIZ TOSTADO	Coccoloba acuminata
112	8,3199091, - 73,5922871	0,20	3	0,09	25%	OITI	Licania tomentosa
113	8,3198659, - 73,5922824	0,09	3	0,02	25%	MANGO	Mangifera indica
114	8,3190532, - 73,5925094	0,14	3	0,05	25%	VERANERA	Bougainvillea
115	8,3186262, - 73,5925265	0,23	3	0,12	25%	MAIZ TOSTADO	Coccoloba acuminata
116	8,3185871, - 73,5926063	0,23	3	0,12	25%	MAIZ TOSTADO	Coccoloba acuminata

**CORPORACIÓN AUTÓNOMA REGIONAL DEL CESAR
CORPOCESAR-**

CÓDIGO: PCA-04-F-18
VERSIÓN: 3.0
FECHA: 22/09/2022

Continuación Resolución No 008 del 27 de marzo 2026 “por medio del cual se otorga permiso a la empresa de servicios públicos **GEOASEO S.A.S ESP** con identificación tributaria No. **900934620-1.**” para efectuar intervención forestal sobre poda de árboles aislados localizados en vías públicas del municipio de Aguachica Cesar.

9

117	8,3186176, - 73,5926076	0,18	3	0,08	25%	MAIZ TOSTADO	Coccoloba acuminata
118	8,3185625, - 73,5926193	0,26	3	0,16	25%	MAIZ TOSTADO	Coccoloba acuminata
119	8,3185695, - 73,5926234	0,15	3	0,05	25%	MAIZ TOSTADO	Coccoloba acuminata
120	8,3184358, - 73,5926532	0,15	3	0,05	25%	MANGO	Mangifera indica
121	8,3181783, - 73,5927243	0,15	3	0,05	25%	MAIZ TOSTADO	Coccoloba acuminata
122	8,3180281, - 73,5927608	0,06	3	0,01	25%	MAIZ TOSTADO	Coccoloba acuminata
123	8,3178628, - 73,5928081	0,14	3	0,05	25%	MAIZ TOSTADO	Coccoloba acuminata
124	8,3175716, - 73,5928933	0,14	3	0,05	25%	MAIZ TOSTADO	Coccoloba acuminata
125	8,317488, - 73,5929094	0,09	3	0,02	25%	LIMON	Citrus limon
126	8,3168344, - 73,5921982	0,05	3	0,01	25%	MAMON	Melicoccus bijugatus
127	8,3168056, - 73,5932218	0,17	3	0,07	25%	MAIZ TOSTADO	Coccoloba acuminata
128	8,316789, - 73,593254	0,21	3	0,1	25%	MAIZ TOSTADO	Coccoloba acuminata
129	8,3167886, - 73,5932956	0,20	3	0,09	25%	MAIZ TOSTADO	Coccoloba acuminata
130	8,3167555, - 73,5937861	0,18	3	0,08	25%	MAIZ TOSTADO	Coccoloba acuminata
131	8,3167737, - 73,5938273	0,13	3	0,04	25%	MAIZ TOSTADO	Coccoloba acuminata
132	8,3167661, - 73,5938532	0,36	3	0,31	25%	MAIZ TOSTADO	Coccoloba acuminata
133	8,316776, - 73,5938897	0,18	3	0,08	25%	MAIZ TOSTADO	Coccoloba acuminata
134	8,3167624, - 73,5939249	0,24	3	0,14	25%	MAIZ TOSTADO	Coccoloba acuminata
135	8,3167628, - 73,5939222	0,15	3	0,05	25%	MAIZ TOSTADO	Coccoloba acuminata
136	8,3167674, - 73,593946	0,29	3	0,2	25%	MAIZ TOSTADO	Coccoloba acuminata
137	8,3167827, - 73,5940158	0,16	3	0,06	25%	MAIZ TOSTADO	Coccoloba acuminata
138	8,3167581, - 73,5942575	0,16	3	0,06	25%	MAIZ TOSTADO	Coccoloba acuminata
139	8,3167575, - 73,5943014	0,17	3	0,07	25%	MAIZ TOSTADO	Coccoloba acuminata
140	8,3167512, - 73,594579	0,20	3	0,09	25%	MAIZ TOSTADO	Coccoloba acuminata
141	8,3167362, - 73,5949646	0,19	3	0,09	25%	MANGO	Mangifera indica
142	8,3167306, - 73,5951031	0,28	3	0,18	25%	MAIZ TOSTADO	Coccoloba acuminata
143	8,3167309, - 73,5952895	0,15	3	0,05	25%	MANGO	Mangifera indica
144	8,3167243, - 73,5953103	0,18	3	0,08	25%	OITI	Licania tomentosa
145	8,3167153, - 73,5957126	0,13	3	0,04	25%	MAIZ TOSTADO	Coccoloba acuminata
146	8,3167064, - 73,5957947	0,07	3	0,01	25%	MAIZ TOSTADO	Coccoloba acuminata

**CORPORACIÓN AUTÓNOMA REGIONAL DEL CESAR
CORPOCESAR-**

CÓDIGO: PCA-04-F-18
 VERSIÓN: 3.0
 FECHA: 22/09/2022

Continuación Resolución No 008 del 27 de marzo 2026 “por medio del cual se otorga permiso a la empresa de servicios públicos **GEOASEO S.A.S ESP** con identificación tributaria No. **900934620-1.**” para efectuar intervención forestal sobre poda de árboles aislados localizados en vías públicas del municipio de Aguachica cesar.

10

147	8,3167731, - 73,5959081	0,10	3	0,02	25%	GALLINERO	Pithecellobium dulce
148	8,3131178, - 73,6309783	0,15	3	0,05	25%	MAIZ TOSTADO	Coccoloba acuminata
149	8,3130777, - 73,6309843	0,12	3	0,03	25%	MAIZ TOSTADO	Coccoloba acuminata
150	8,3124457, - 73,6312086	0,13	3	0,04	25%	OITI	Licania tomentosa
151	8,2864977, - 73,6200768	0,18	3	0,08	25%	ALMENDRO	Terminalia catappa
152	8,3217904, - 73,5918398	0,15	3	0,06	25%	MAIZ TOSTADO	Coccoloba acuminata
153	8,3192744, - 73,5924353	0,13	3	0,05	25%	MANGO	Mangifera indica
154	8,2961459, - 73,6205549	0,10	4	0,03	25%	TOTUMO	Crescentia cujete
155	8,3168766, - 73,5931668	0,19	4	0,1	25%	TOTUMO	Crescentia cujete
156	8,3120038, - 73,6304495	0,27	4	0,2	25%	OITI	Licania tomentosa
157	8,3111017, - 73,6269754	0,16	4	0,07	25%	OITI	Licania tomentosa
158	8,2986398, - 73,6147191	0,15	4	0,06	25%	MANGO	Mangifera indica
159	8,299444, - 73,6132485	0,26	4	0,19	25%	OITI	Licania tomentosa
160	8,3211545, - 73,5919907	0,18	4	0,09	25%	MAIZ TOSTADO	Coccoloba acuminata
161	8,3202912, - 73,5921949	0,15	4	0,06	25%	MANGO	Mangifera indica
162	8,3185058, - 73,5926354	0,22	4	0,13	25%	MAIZ TOSTADO	Coccoloba acuminata
163	8,3182278, - 73,5927025	0,23	4	0,15	25%	MAIZ TOSTADO	Coccoloba acuminata
164	8,3175537, - 73,5928886	0,19	4	0,1	25%	VERANERA	Bougainvillea
165	8,316782, - 73,5935611	0,17	4	0,08	25%	MAIZ TOSTADO	Coccoloba acuminata
166	8,2863782, - 73,6200305	0,18	4	0,09	25%	CEIBA	Ceiba pentandra
167	8,321659, - 73,5918717	0,27	4	0,21	25%	MAIZ TOSTADO	Coccoloba acuminata
168	8,3219569, - 73,5918107	0,13	4	0,05	25%	ALMENDRO INDIO	Bucida buceras
169	8,3180599, - 73,5973685	0,19	4	0,11	25%	MAIZ TOSTADO	Coccoloba acuminata
170	8,3176648, - 73,5970648	0,36	4	0,41	25%	OITI	Licania tomentosa
171	8,3112175, - 73,6285408	0,25	4	0,2	25%	OITI	Licania tomentosa
172	8,3114587, - 73,6291899	0,18	4	0,1	25%	OITI	Licania tomentosa
173	8,311466, - 73,6291835	0,17	4	0,09	25%	OITI	Licania tomentosa
174	8,3114823, - 73,629212	0,21	4	0,14	25%	OITI	Licania tomentosa
175	8,3115091, - 73,6292724	0,20	4	0,13	25%	OITI	Licania tomentosa
176	8,3115334, - 73,6293317	0,21	4	0,14	25%	OITI	Licania tomentosa

Continuación Resolución No 008 del 27 de marzo 2026 “por medio del cual se otorga permiso a la empresa de servicios públicos **GEOASEO S.A.S ESP** con identificación tributaria No. **900934620-1.**” para efectuar intervención forestal sobre poda de árboles aislados localizados en vías públicas del municipio de Aguachica Cesar.

11

177	8,3116219, - 73,6295523	0,24	4	0,18	25%	ALMENDRO INDIO	Bucida buceras
178	8,3118054, - 73,6300008	0,31	4	0,3	25%	OITI	Licania tomentosa
179	8,3118362, - 73,6300841	0,19	4	0,11	25%	OITI	Licania tomentosa
180	8,3120197, - 73,6304834	0,24	4	0,18	25%	OITI	Licania tomentosa
181	8,3120642, - 73,6305927	0,29	4	0,26	25%	CENIZA DEL CABO	Leucophyllum frutescens
182	8,3126567, - 73,6267773	0,39	4	0,48	25%	OITI	Licania tomentosa
183	8,3119802, - 73,6268785	0,30	4	0,28	25%	OITI	Licania tomentosa
184	8,3117636, - 73,626904	0,27	4	0,23	25%	OITI	Licania tomentosa
185	8,3117165, - 73,626906	0,28	4	0,25	25%	OITI	Licania tomentosa
186	8,311319, - 73,6269603	0,25	4	0,2	25%	OITI	Licania tomentosa
187	8,3111011, - 73,6269784	0,50	4	0,79	25%	OITI	Licania tomentosa
188	8,3109647, - 73,6270022	0,43	4	0,58	25%	OITI	Licania tomentosa
189	8,2986239, - 73,6147331	0,20	4	0,13	25%	OITI	Licania tomentosa
190	8,2986574, - 73,6146768	0,40	4	0,5	25%	OITI	Licania tomentosa
191	8,2987049, - 73,6145903	0,20	4	0,13	25%	CORAL	Ixora coccinea
192	8,3005923, - 73,6158054	0,16	4	0,08	25%	OITI	Licania tomentosa
193	8,3218733, - 73,5918415	0,30	4	0,28	25%	MAIZ TOSTADO	Coccoloba acuminata
194	8,3214441, - 73,5919173	0,16	4	0,08	25%	ALMENDRO	Terminalia catappa
195	8,3206137, - 73,5921137	0,26	4	0,21	25%	PALMA	PALMA
196	8,3191915, - 73,5924537	0,27	4	0,23	25%	MANGO	Mangifera indica
197	8,3184869, - 73,5926431	0,17	4	0,09	25%	MAIZ TOSTADO	Coccoloba acuminata
198	8,3183528, - 73,592675	0,24	4	0,18	25%	MAIZ TOSTADO	Coccoloba acuminata
199	8,3183034, - 73,5926877	0,23	4	0,17	25%	MAIZ TOSTADO	Coccoloba acuminata
200	8,3180748, - 73,5927407	0,31	4	0,3	25%	MAIZ TOSTADO	Coccoloba acuminata
201	8,317975, - 73,5927699	0,29	4	0,26	25%	NEEM	Azadirachta indica
202	8,3176124, - 73,5928755	0,08	4	0,02	25%	NEEM	Azadirachta indica
203	8,3176044, - 73,5928738	0,18	4	0,1	25%	MAIZ TOSTADO	Coccoloba acuminata
204	8,3173997, - 73,5929325	0,33	4	0,34	25%	MAIZ TOSTADO	Coccoloba acuminata
205	8,316786, - 73,5934394	0,18	4	0,1	25%	MAIZ TOSTADO	Coccoloba acuminata
206	8,3167923, - 73,5935055	0,15	4	0,07	25%	MAIZ TOSTADO	Coccoloba acuminata

**CORPORACIÓN AUTÓNOMA REGIONAL DEL CESAR
CORPOCESAR-**

CÓDIGO: PCA-04-F-18
VERSIÓN: 3.0
FECHA: 22/09/2022

Continuación Resolución No 008 del 27 de marzo 2026 “por medio del cual se otorga permiso a la empresa de servicios públicos **GEOASEO S.A.S ESP** con identificación tributaria No. **900934620-1.**” para efectuar intervención forestal sobre poda de árboles aislados localizados en vías públicas del municipio de Aguachica Cesar.

12

207	8,3167996, - 73,59359	0,22	4	0,15	25%	MAIZ TOSTADO	Coccoloba acuminata
208	8,3167485, - 73,5939604	0,05	4	0,01	25%	MAIZ TOSTADO	Coccoloba acuminata
209	8,3167594, - 73,5941348	0,38	4	0,45	25%	MAIZ TOSTADO	Coccoloba acuminata
210	8,3167601, - 73,5942297	0,21	4	0,14	25%	MAIZ TOSTADO	Coccoloba acuminata
211	8,3167624, - 73,5941623	0,19	4	0,11	25%	MAIZ TOSTADO	Coccoloba acuminata
212	8,3167502, - 73,5946508	0,17	4	0,09	25%	MAIZ TOSTADO	Coccoloba acuminata
213	8,3167409, - 73,5949046	0,22	4	0,15	25%	MANGO	Mangifera indica
214	8,3167024, - 73,596134	0,17	4	0,09	25%	MANGO	Mangifera indica
215	8,3128159, - 73,6310765	0,17	4	0,09	25%	OIT ÷i	Licania tomentosa
216	8,3127924, - 73,6310896	0,25	4	0,2	25%	OIT ÷i	Licania tomentosa
217	8,2866138, - 73,6197157	0,18	4	0,1	25%	ALMENDRO	Terminalia catappa
218	8,2866118, - 73,6196111	0,20	4	0,13	25%	MANGO	Mangifera indica
219	8,2866141, - 73,6196416	0,21	4	0,14	25%	MANGO	Mangifera indica
220	8,3118127, - 73,6305823	0,17	5	0,1	25%	MAMON	Melicoccus bijugatus
221	8,3116365, - 73,6307513	0,26	5	0,24	25%	ROBLE	Tabebuia rosea (Bertol.)
222	8,313912, - 73,601584	0,14	5	0,07	25%	GUASIMO	Guazuma ulmifolia
223	8,3139263, - 73,601311	0,18	5	0,11	25%	NO ME OLVIDES	Cordia sebestena
224	8,3177839, - 73,5973528	0,46	5	0,75	25%	OITI	Licania tomentosa
225	8,3176668, - 73,5973474	0,47	5	0,78	25%	OITI	Licania tomentosa
226	8,3180042, - 73,5973846	0,46	5	0,75	25%	OITI	Licania tomentosa
227	8,3113313, - 73,6288489	0,38	5	0,51	25%	OITI	Licania tomentosa
228	8,3115191, - 73,6293126	0,30	5	0,32	25%	OITI	Licania tomentosa
229	8,3115513, - 73,6269144	0,25	5	0,22	25%	OITI	Licania tomentosa
230	8,299236, - 73,6136351	0,43	5	0,65	25%	OITI	Licania tomentosa
231	8,2994845, - 73,6131932	0,53	5	0,99	25%	OITI	Licania tomentosa
232	8,2995349, - 73,6131195	0,29	5	0,3	25%	OITI	Licania tomentosa
233	8,2995416, - 73,6131322	0,47	5	0,78	25%	OITI	Licania tomentosa
234	8,3176611, - 73,5928624	0,32	5	0,36	25%	MAIZ TOSTADO	Coccoloba acuminata
235	8,3167906, - 73,5936154	0,26	5	0,24	25%	MAIZ TOSTADO	Coccoloba acuminata
236	8,3104415, - 73,6275497	0,26	5	0,24	25%	OITI	Licania tomentosa

**CORPORACIÓN AUTÓNOMA REGIONAL DEL CESAR
CORPOCESAR-**

CÓDIGO: PCA-04-F-18
VERSIÓN: 3.0
FECHA: 22/09/2022

Continuación Resolución No 008 del 27 de marzo 2026 “por medio del cual se otorga permiso a la empresa de servicios públicos **GEOASEO S.A.S ESP** con identificación tributaria No. **900934620-1.**” para efectuar intervención forestal sobre poda de árboles aislados localizados en vías públicas del municipio de Aguachica Cesar.

13

237	8,2864904, - 73,6200764	0,20	5	0,14	25%	CAUCHO	Ficus elastica
238	8,2962495, - 73,6205123	0,30	5	0,35	25%	OITI	Licania tomentosa
239	8,2961589, - 73,6204741	0,35	5	0,48	25%	OITI	Licania tomentosa
240	8,296055, - 73,6205002	0,35	5	0,48	25%	OITI	Licania tomentosa
241	8,3115884, - 73,6307781	0,25	5	0,25	25%	MANGO	Mangifera indica
242	8,3115536, - 73,6308063	0,23	5	0,21	25%	MANGO	Mangifera indica
243	8,3115466, - 73,6307312	0,18	5	0,13	25%	MANGO	Mangifera indica
244	8,3115327, - 73,6307684	0,23	5	0,21	25%	MANGO	Mangifera indica
245	8,3114879, - 73,6305169	0,23	5	0,21	25%	JAMBOLAN	Syzygium cumini
246	8,3118379, - 73,6302816	0,28	5	0,31	25%	OITI	Licania tomentosa
247	8,3139286, - 73,6014163	0,12	5	0,06	25%	MAIZ TOSTADO	Coccoloba acuminata
248	8,3139273, - 73,6013979	0,27	5	0,29	25%	OITI	Licania tomentosa
249	8,3139246, - 73,6012611	0,19	5	0,14	25%	NO ME OLVIDES	Cordia sebestena
250	8,3180287, - 73,5971137	0,23	5	0,21	25%	OITI	Licania tomentosa
251	8,3110828, - 73,6281797	0,10	5	0,04	25%	OITI	Licania tomentosa
252	8,3113612, - 73,6288878	0,23	5	0,21	25%	OITI	Licania tomentosa
253	8,311534, - 73,6293291	0,21	5	0,17	25%	ALMENDRO INDIO	Bucida buceras
254	8,3116797, - 73,629665	0,30	5	0,35	25%	ROBLE	Tabebuia rosea (Bertol.)
255	8,3118771, - 73,6301518	0,28	5	0,31	25%	OITI	Licania tomentosa
256	8,3120068, - 73,6304687	0,26	5	0,27	25%	OITI	Licania tomentosa
257	8,3128109, - 73,6267793	0,27	5	0,29	25%	GUAYACAN TR ëBOL	Platimiscium Pinnatum
258	8,3126547, - 73,6267806	0,20	5	0,16	25%	OITI	Licania tomentosa
259	8,3125299, - 73,6268014	0,17	5	0,11	25%	LIMONCILLO	Swinglea glutinosa
260	8,3121753, - 73,6268423	0,19	5	0,14	25%	OITI	Licania tomentosa
261	8,3120711, - 73,6268494	0,26	5	0,27	25%	OITI	Licania tomentosa
262	8,3120336, - 73,6268648	0,21	5	0,17	25%	OITI	Licania tomentosa
263	8,3120157, - 73,6268634	0,25	5	0,25	25%	OITI	Licania tomentosa
264	8,3117613, - 73,6269047	0,25	5	0,25	25%	OITI	Licania tomentosa
265	8,311684, - 73,626907	0,35	5	0,48	25%	OITI	Licania tomentosa
266	8,3115241, - 73,6269224	0,41	5	0,66	25%	OITI	Licania tomentosa

Continuación Resolución No 008 del 27 de marzo 2026 “por medio del cual se otorga permiso a la empresa de servicios públicos **GEOASEO S.A.S ESP** con identificación tributaria No. **900934620-1.**” para efectuar intervención forestal sobre poda de árboles aislados localizados en vías públicas del municipio de Aguachica Cesar.

14

267	8,3114667, - 73,6269261	0,38	5	0,57	25%	OITI	Licania tomentosa
268	8,3109737, - 73,6269952	0,32	5	0,4	25%	OITI	Licania tomentosa
269	8,3109209, - 73,6270016	0,27	5	0,29	25%	OITI	Licania tomentosa
270	8,2976814, - 73,616267	0,20	5	0,16	25%	OITI	Licania tomentosa
271	8,298186, - 73,6154999	0,18	5	0,13	25%	MANGO	Mangifera indica
272	8,2987218, - 73,6145528	0,20	5	0,16	25%	MAIZ TOSTADO	Coccoloba acuminata
273	8,2991434, - 73,61379	0,37	5	0,54	25%	OITI	Licania tomentosa
274	8,2991481, - 73,6138178	0,25	5	0,25	25%	OITI	Licania tomentosa
275	8,2991793, - 73,613723	0,24	5	0,23	25%	OITI	Licania tomentosa
276	8,2992095, - 73,6136981	0,26	5	0,27	25%	MAIZ TOSTADO	Coccoloba acuminata
277	8,2992655, - 73,6135945	0,49	5	0,94	25%	OITI	Licania tomentosa
278	8,2993014, - 73,6135406	0,20	5	0,16	25%	IGUAMARILLO	Albizia guachapele
279	8,2993044, - 73,6135171	0,38	5	0,57	25%	OITI	Licania tomentosa
280	8,2994251, - 73,6132888	0,34	5	0,45	25%	OITI	Licania tomentosa
281	8,3006457, - 73,6156233	0,15	5	0,09	25%	OITI	Licania tomentosa
282	8,3195534, - 73,5923675	0,30	5	0,35	25%	MANGO	Mangifera indica
283	8,3189085, - 73,5925325	0,29	5	0,33	25%	ACACIA ROJA	Delonix regia
284	8,3188501, - 73,5925442	0,19	5	0,14	25%	ACACIA ROJA	Delonix regia
285	8,3188389, - 73,5925875	0,29	5	0,33	25%	ACACIA ROJA	Delonix regia
286	8,3177637, - 73,592843	0,33	5	0,43	25%	MAMON	Melicoccus bijugatus
287	8,3177209, - 73,5928433	0,21	5	0,17	25%	MAIZ TOSTADO	Coccoloba acuminata
288	8,3175178, - 73,5928966	0,38	5	0,57	25%	PIMIENTO	Schinus terebinthifolia
289	8,3168351, - 73,5923236	0,24	5	0,23	25%	TOTUMO	Crescentia cujete
290	8,3167873, - 73,5933127	0,24	5	0,23	25%	MAIZ TOSTADO	Coccoloba acuminata
291	8,3167963, - 73,593363	0,14	5	0,08	25%	MAIZ TOSTADO	Coccoloba acuminata
292	8,3167631, - 73,593995	0,16	5	0,1	25%	ORNAMENTAL	ORNAMENTA L
293	8,3167754, - 73,5940412	0,23	5	0,21	25%	ORNAMENTAL	ORNAMENTA L
294	8,3167724, - 73,5941009	0,22	5	0,19	25%	MAIZ TOSTADO	Coccoloba acuminata
295	8,3167644, - 73,594337	0,17	5	0,11	25%	ARNICA	Cnidioscolus chayamansa
296	8,3167628, - 73,5943708	0,17	5	0,11	25%	MERCOCHO	Minquartia guianensis

Continuación Resolución No 008 del 27 de marzo 2026 “por medio del cual se otorga permiso a la empresa de servicios públicos **GEOASEO S.A.S ESP** con identificación tributaria No. **900934620-1.**” para efectuar intervención forestal sobre poda de árboles aislados localizados en vías públicas del municipio de Aguachica cesar.

15

297	8,3167475, - 73,5945502	0,13	5	0,07	25%	ORNAMENTAL	ORNAMENTA L
298	8,3167545, - 73,5945747	0,15	5	0,09	25%	ORNAMENTAL	ORNAMENTA L
299	8,3167548, - 73,5945965	0,13	5	0,07	25%	ORNAMENTAL	ORNAMENTA L
300	8,3167309, - 73,5956687	0,18	5	0,13	25%	ACACIA ROJA	Delonix regia
301	8,3167196, - 73,5957166	0,39	5	0,6	25%	ACACIA ROJA	Delonix regia
302	8,3167004, - 73,5962058	0,19	5	0,14	25%	MAIZ TOSTADO	Coccoloba acuminata
303	8,3105945, - 73,6275172	0,27	5	0,29	25%	OITI	Licania tomentosa
304	8,3104741, - 73,6275454	0,28	5	0,31	25%	OITI	Licania tomentosa
305	8,3133189, - 73,63093	0,35	5	0,48	25%	OIT i	Licania tomentosa
306	8,3132608, - 73,630936	0,32	5	0,4	25%	OIT i	Licania tomentosa
307	8,313225, - 73,6309568	0,28	5	0,31	25%	OIT i	Licania tomentosa
308	8,3131477, - 73,6309595	0,36	5	0,51	25%	OIT i	Licania tomentosa
309	8,3130246, - 73,6310111	0,30	5	0,35	25%	OIT i	Licania tomentosa
310	8,3129795, - 73,6310473	0,25	5	0,25	25%	OIT i	Licania tomentosa
311	8,312934, - 73,63104	0,27	5	0,29	25%	OIT i	Licania tomentosa
312	8,3129118, - 73,6310386	0,28	5	0,31	25%	OIT i	Licania tomentosa
313	8,312863, - 73,6310514	0,37	5	0,54	25%	OIT i	Licania tomentosa
314	8,3126729, - 73,6311144	0,35	5	0,48	25%	ROBLE	Tabebuia rosea (Bertol.)
315	8,3132877, - 73,630928	0,28	5	0,31	25%	OIT i	Licania tomentosa
316	8,3124868, - 73,6311741	0,38	5	0,57	25%	OIT i	Licania tomentosa
317	8,2866546, - 73,6199651	0,14	5	0,08	25%	ALMENDRO	Terminalia catappa
318	8,2866102, - 73,619652	0,20	5	0,16	25%	ROBLE	Tabebuia rosea (Bertol.)
319	8,2862943, - 73,6196312	0,16	5	0,1	25%	CEIBA	Ceiba pentandra
320	8,2863036, - 73,6197734	0,09	5	0,03	25%	ARCO TR ëBOL	Platimiscium Pinnatum
321	8,3116627, - 73,6307516	0,35	6	0,53	25%	CAUCHO	Ficus elastica
322	8,3115115, - 73,6306407	0,15	6	0,1	25%	GUASIMO	Guazuma ulmifolia
323	8,3109388, - 73,6278823	0,17	6	0,12	25%	OITI	Licania tomentosa
324	8,3109475, - 73,6278854	0,21	6	0,19	25%	OITI	Licania tomentosa
325	8,3126424, - 73,6267857	0,38	6	0,62	25%	OITI	Licania tomentosa
326	8,3113124, - 73,6269509	0,32	6	0,44	25%	OITI	Licania tomentosa

Continuación Resolución No 008 del 27 de marzo 2026 “por medio del cual se otorga permiso a la empresa de servicios públicos **GEOASEO S.A.S ESP** con identificación tributaria No. **900934620-1.**” para efectuar intervención forestal sobre poda de árboles aislados localizados en vías públicas del municipio de Aguachica Cesar.

16

327	8,3111658, - 73,6269721	0,34	6	0,5	25%	OITI	Licania tomentosa
328	8,3168271, - 73,5921278	0,26	6	0,29	25%	MANGO	Mangifera indica
329	8,3168178, - 73,5923682	0,34	6	0,5	25%	MANGO	Mangifera indica
330	8,2959764, - 73,620511	0,50	6	1,18	25%	OITI	Licania tomentosa
331	8,2961897, - 73,6206447	0,30	6	0,42	25%	JAMBOLAN	Syzygium cumini
332	8,3119185, - 73,6306836	0,34	6	0,54	25%	ROBLE	Tabebuia rosea (Bertol.)
333	8,3116876, - 73,6306732	0,20	6	0,19	25%	PALMA	PALMA
334	8,3116598, - 73,6305746	0,30	6	0,42	25%	CAJAEAGUATE	Tabebuia
335	8,3146435, - 73,6306537	0,23	6	0,25	25%	NARANJO	Citrus sinensis
336	8,3139319, - 73,60159	0,25	6	0,29	25%	JAMBOLAN	Syzygium cumini
337	8,3180463, - 73,5970628	0,28	6	0,37	25%	CAUCHO	Ficus elastica
338	8,3106705, - 73,6273781	0,29	6	0,4	25%	OITI	Licania tomentosa
339	8,3108241, - 73,6276034	0,29	6	0,4	25%	MANGO	Mangifera indica
340	8,3108161, - 73,6275843	0,36	6	0,61	25%	MANGO	Mangifera indica
341	8,3108307, - 73,6276225	0,36	6	0,61	25%	OITI	Licania tomentosa
342	8,3108738, - 73,6277181	0,37	6	0,65	25%	OITI	Licania tomentosa
343	8,310843, - 73,6276436	0,32	6	0,48	25%	OITI	Licania tomentosa
344	8,3109057, - 73,6277995	0,26	6	0,32	25%	OITI	Licania tomentosa
345	8,3108914, - 73,6277563	0,24	6	0,27	25%	OITI	Licania tomentosa
346	8,310911, - 73,6278046	0,30	6	0,42	25%	OITI	Licania tomentosa
347	8,3109432, - 73,6278867	0,42	6	0,83	25%	OITI	Licania tomentosa
348	8,3109704, - 73,6279353	0,37	6	0,65	25%	OITI	Licania tomentosa
349	8,3110079, - 73,6280198	0,35	6	0,58	25%	OITI	Licania tomentosa
350	8,3110503, - 73,6280929	0,27	6	0,34	25%	OITI	Licania tomentosa
351	8,3110208, - 73,6280506	0,32	6	0,48	25%	OITI	Licania tomentosa
352	8,3110586, - 73,6281314	0,27	6	0,34	25%	OITI	Licania tomentosa
353	8,311044, - 73,6280909	0,28	6	0,37	25%	OITI	Licania tomentosa
354	8,3110603, - 73,6281355	0,25	6	0,29	25%	OITI	Licania tomentosa
355	8,3111578, - 73,6283889	0,21	6	0,21	25%	OITI	Licania tomentosa
356	8,3111352, - 73,628346	0,37	6	0,65	25%	OITI	Licania tomentosa

**CORPORACIÓN AUTÓNOMA REGIONAL DEL CESAR
CORPOCESAR-**

CÓDIGO: PCA-04-F-18
VERSIÓN: 3.0
FECHA: 22/09/2022

Continuación Resolución No 008 del 27 de marzo 2026 “por medio del cual se otorga permiso a la empresa de servicios públicos **GEOASEO S.A.S ESP** con identificación tributaria No. **900934620-1.**” para efectuar intervención forestal sobre poda de árboles aislados localizados en vías públicas del municipio de Aguachica Cesar.

17

357	8,3111847, - 73,6284268	0,41	6	0,79	25%	OITI	Licania tomentosa
358	8,3112281, - 73,6285542	0,36	6	0,61	25%	OITI	Licania tomentosa
359	8,3112437, - 73,6286045	0,33	6	0,51	25%	OITI	Licania tomentosa
360	8,311261, - 73,628683	0,31	6	0,45	25%	OITI	Licania tomentosa
361	8,3112759, - 73,628691	0,23	6	0,25	25%	OITI	Licania tomentosa
362	8,3113224, - 73,6288161	0,28	6	0,37	25%	OITI	Licania tomentosa
363	8,3113234, - 73,6288285	0,20	6	0,19	25%	GUASIMO	Guazuma ulmifolia
364	8,3113807, - 73,6289301	0,30	6	0,42	25%	OITI	Licania tomentosa
365	8,3116415, - 73,6296254	0,34	6	0,54	25%	OITI	Licania tomentosa
366	8,3117666, - 73,6299671	0,30	6	0,42	25%	OITI	Licania tomentosa
367	8,3118163, - 73,6300254	0,30	6	0,42	25%	OITI	Licania tomentosa
368	8,3118601, - 73,6301498	0,32	6	0,48	25%	OITI	Licania tomentosa
369	8,3119298, - 73,6302658	0,25	6	0,29	25%	OITI	Licania tomentosa
370	8,3119368, - 73,6303144	0,24	6	0,27	25%	OITI	Licania tomentosa
371	8,3118641, - 73,6268789	0,28	6	0,37	25%	OITI	Licania tomentosa
372	8,2983827, - 73,615165	0,24	6	0,27	25%	OITI	Licania tomentosa
373	8,298455, - 73,615055	0,39	6	0,72	25%	OITI	Licania tomentosa
374	8,2984179, - 73,6151087	0,27	6	0,34	25%	OITI	Licania tomentosa
375	8,2984696, - 73,6150433	0,41	6	0,79	25%	OITI	Licania tomentosa
376	8,2984139, - 73,6151006	0,28	6	0,37	25%	OITI	Licania tomentosa
377	8,2986899, - 73,6146332	0,20	6	0,19	25%	ROBLE	Tabebuia rosea (Bertol.)
378	8,2986777, - 73,6146473	0,28	6	0,37	25%	MAIZ TOSTADO	Coccoloba acuminata
379	8,2990267, - 73,6140143	0,45	6	0,95	25%	OITI	Licania tomentosa
380	8,2990529, - 73,6139409	0,28	6	0,37	25%	OITI	Licania tomentosa
381	8,2991, - 73,6138594	0,30	6	0,42	25%	OITI	Licania tomentosa
382	8,2991481, - 73,6138178	0,24	6	0,27	25%	OITI	Licania tomentosa
383	8,2992254, - 73,6136415	0,38	6	0,68	25%	OITI	Licania tomentosa
384	8,2992413, - 73,6135949	0,31	6	0,45	25%	OITI	Licania tomentosa
385	8,3005369, - 73,6160618	0,52	6	1,27	25%	OITI	Licania tomentosa
386	8,3005515, - 73,6160122	0,18	6	0,15	25%	OITI	Licania tomentosa

Continuación Resolución No 008 del 27 de marzo 2026 “por medio del cual se otorga permiso a la empresa de servicios públicos **GEOASEO S.A.S ESP** con identificación tributaria No. **900934620-1.**” para efectuar intervención forestal sobre poda de árboles aislados localizados en vías públicas del municipio de Aguachica Cesar.

18

387	8,3005876, - 73,6159116	0,42	6	0,83	25%	OITI	Licania tomentosa
388	8,3005551, - 73,6160186	0,46	6	1	25%	OITI	Licania tomentosa
389	8,3005976, - 73,6158825	0,21	6	0,21	25%	OITI	Licania tomentosa
390	8,3005551, - 73,6160186	0,45	6	0,95	25%	OITI	Licania tomentosa
391	8,3006563, - 73,6156867	0,33	6	0,51	25%	OITI	Licania tomentosa
392	8,3006049, - 73,6157453	0,33	6	0,51	25%	OITI	Licania tomentosa
393	8,3006291, - 73,6156431	0,35	6	0,58	25%	OITI	Licania tomentosa
394	8,3006304, - 73,615686	0,38	6	0,68	25%	OITI	Licania tomentosa
395	8,300645, - 73,6156153	0,55	6	1,43	25%	OITI	Licania tomentosa
396	8,3006799, - 73,6154785	0,38	6	0,68	25%	OITI	Licania tomentosa
397	8,3006915, - 73,6154077	0,40	6	0,75	25%	OITI	Licania tomentosa
398	8,3007492, - 73,6151781	0,32	6	0,48	25%	OITI	Licania tomentosa
399	8,3007562, - 73,6151026	0,37	6	0,65	25%	OITI	Licania tomentosa
400	8,30078, - 73,6151157	0,28	6	0,37	25%	OITI	Licania tomentosa
401	8,300789, - 73,6150352	0,27	6	0,34	25%	OITI	Licania tomentosa
402	8,3007936, - 73,6150661	0,37	6	0,65	25%	OITI	Licania tomentosa
403	8,3008348, - 73,614888	0,23	6	0,25	25%	OITI	Licania tomentosa
404	8,3008106, - 73,614992	0,48	6	1,09	25%	OITI	Licania tomentosa
405	8,3008524, - 73,6148183	0,29	6	0,4	25%	OITI	Licania tomentosa
406	8,3008099, - 73,6149243	0,43	6	0,87	25%	OITI	Licania tomentosa
407	8,3008743, - 73,6147529	0,35	6	0,58	25%	OITI	Licania tomentosa
408	8,300867, - 73,6147633	0,29	6	0,4	25%	OITI	Licania tomentosa
409	8,3008779, - 73,6147107	0,28	6	0,37	25%	OITI	Licania tomentosa
410	8,3008633, - 73,6147432	0,38	6	0,68	25%	OITI	Licania tomentosa
411	8,3008902, - 73,614648	0,43	6	0,87	25%	OITI	Licania tomentosa
412	8,3009098, - 73,6146688	0,24	6	0,27	25%	NISPERO	Eriobotrya japonica
413	8,3008713, - 73,6146835	0,21	6	0,21	25%	OITI	Licania tomentosa
414	8,3009051, - 73,6146141	0,26	6	0,32	25%	OITI	Licania tomentosa
415	8,3009028, - 73,6145907	0,32	6	0,48	25%	OITI	Licania tomentosa
416	8,3219636, - 73,5917939	0,29	6	0,4	25%	NEEM	Azadirachta indica

**CORPORACIÓN AUTÓNOMA REGIONAL DEL CESAR
CORPOCESAR-**

CÓDIGO: PCA-04-F-18
VERSIÓN: 3.0
FECHA: 22/09/2022

Continuación Resolución No 008 del 27 de marzo 2026 “por medio del cual se otorga permiso a la empresa de servicios públicos **GEOASEO S.A.S ESP** con identificación tributaria No. **900934620-1.**” para efectuar intervención forestal sobre poda de árboles aislados localizados en vías públicas del municipio de Aguachica Cesar.

19

417	8,31964, - 73,5923431	0,25	6	0,29	25%	MANGO	Mangifera indica
418	8,3196865, - 73,5923387	0,28	6	0,37	25%	MANGO	Mangifera indica
419	8,3195232, - 73,5923712	0,27	6	0,34	25%	MANGO	Mangifera indica
420	8,3188724, - 73,5925449	0,08	6	0,03	25%	ARNICA	Cnidocolus chayamansa
421	8,3168387, - 73,5922757	0,30	6	0,42	25%	TAMARINDO	Tamarindus indica
422	8,3168212, - 73,5926723	0,30	6	0,42	25%	TOTUMO	Crescentia cujete
423	8,316783, - 73,5934186	0,29	6	0,4	25%	MAIZ TOSTADO	Coccoloba acuminata
424	8,3167794, - 73,593482	0,42	6	0,83	25%	MAIZ TOSTADO	Coccoloba acuminata
425	8,3167113, - 73,5945214	0,08	6	0,03	25%	MATARATON	Gliricidia sepium
426	8,316723, - 73,5954504	0,23	6	0,25	25%	MANGO	Mangifera indica
427	8,3106277, - 73,6275206	0,60	6	1,7	25%	OITI	Licania tomentosa
428	8,3105706, - 73,6275263	0,50	6	1,18	25%	OITI	Licania tomentosa
429	8,310547, - 73,6275266	0,31	6	0,45	25%	OITI	Licania tomentosa
430	8,3127277, - 73,6311201	0,22	6	0,23	25%	MANGO	Mangifera indica
431	8,286651, - 73,6199856	0,19	6	0,17	25%	ROBLE	Tabebuia rosea (Bertol.)
432	8,3117672, - 73,630583	0,19	7	0,18	25%	PALMA	PALMA
433	8,3128434, - 73,6267635	0,48	7	1,18	25%	ALMENDRO	Terminalia catappa
434	8,316719, - 73,5951909	0,31	7	0,49	25%	MANGO	Mangifera indica
435	8,2961416, - 73,6204714	0,45	7	1,11	25%	OITI	Licania tomentosa
436	8,2961459, - 73,6205549	0,18	7	0,18	25%	MAMON	Melicoccus bijugatus
437	8,3118498, - 73,6306759	0,32	7	0,56	25%	JAMBOLAN	Syzygium cumini
438	8,3117818, - 73,6306933	0,32	7	0,56	25%	DIVI DIVI	Caesalpinia coriaria
439	8,311676, - 73,6306373	0,22	7	0,27	25%	PALMA	PALMA
440	8,3114206, - 73,6305283	0,37	7	0,75	25%	IGUAMARILLO	Albizia guachapele
441	8,3146372, - 73,6306125	0,26	7	0,37	25%	NISPERO	Eriobotrya japonica
442	8,3139077, - 73,6016896	0,37	7	0,75	25%	OITI	Licania tomentosa
443	8,3139585, - 73,6019119	0,40	7	0,88	25%	CASSIA AFITULA	Cassia fistula L
444	8,3139412, - 73,6013643	0,30	7	0,49	25%	MANGO	Mangifera indica
445	8,3139256, - 73,6012185	0,60	7	1,98	25%	LIMONCILLO	Swinglea glutinosa
446	8,313925, - 73,6011551	0,50	7	1,37	25%	LIMONCILLO	Swinglea glutinosa

Continuación Resolución No 008 del 27 de marzo 2026 “por medio del cual se otorga permiso a la empresa de servicios públicos **GEOASEO S.A.S ESP** con identificación tributaria No. **900934620-1.**” para efectuar intervención forestal sobre poda de árboles aislados localizados en vías públicas del municipio de Aguachica Cesar.

20

447	8,317138, - 73,5932057	0,50	7	1,37	25%	MANGO	Mangifera indica
448	8,3171575, - 73,5932285	0,53	7	1,54	25%	MANGO	Mangifera indica
449	8,3171645, - 73,5934233	0,42	7	0,97	25%	MANGO	Mangifera indica
450	8,3171881, - 73,5934699	0,32	7	0,56	25%	MANGO	Mangifera indica
451	8,3172183, - 73,5935152	0,43	7	1,02	25%	MANGO	Mangifera indica
452	8,3171652, - 73,5935346	0,40	7	0,88	25%	MANGO	Mangifera indica
453	8,3106237, - 73,6272017	0,24	7	0,32	25%	OITI	Licania tomentosa
454	8,310687, - 73,6272024	0,37	7	0,75	25%	OITI	Licania tomentosa
455	8,3107176, - 73,6272782	0,15	7	0,12	25%	OITI	Licania tomentosa
456	8,3107232, - 73,6273083	0,25	7	0,34	25%	OITI	Licania tomentosa
457	8,3106821, - 73,6274106	0,36	7	0,71	25%	OITI	Licania tomentosa
458	8,3112955, - 73,6287413	0,46	7	1,16	25%	NEEM	Azadirachta indica
459	8,312031, - 73,6305384	0,19	7	0,2	25%	GUAYACAN TRÉBOL	Platimiscium Pinnatum
460	8,2979063, - 73,6160501	0,40	7	0,88	25%	OITI	Licania tomentosa
461	8,2982875, - 73,6153444	0,32	7	0,56	25%	OITI	Licania tomentosa
462	8,2982925, - 73,6153558	0,46	7	1,16	25%	OITI	Licania tomentosa
463	8,2983747, - 73,6152089	0,49	7	1,32	25%	OITI	Licania tomentosa
464	8,2984079, - 73,6151442	0,38	7	0,79	25%	OITI	Licania tomentosa
465	8,2984842, - 73,6149987	0,22	7	0,27	25%	OITI	Licania tomentosa
466	8,2984935, - 73,6149682	0,42	7	0,97	25%	OITI	Licania tomentosa
467	8,298542, - 73,6149236	0,40	7	0,88	25%	OITI	Licania tomentosa
468	8,2990748, - 73,6139392	0,50	7	1,37	25%	OITI	Licania tomentosa
469	8,2991289, - 73,6138487	0,29	7	0,46	25%	OITI	Licania tomentosa
470	8,2996583, - 73,6128881	0,60	7	1,98	25%	OITI	Licania tomentosa
471	8,3006205, - 73,6157795	0,34	7	0,64	25%	OITI	Licania tomentosa
472	8,3006029, - 73,6157671	0,49	7	1,32	25%	OITI	Licania tomentosa
473	8,3006792, - 73,6154972	0,18	7	0,18	25%	ORNAMENTAL	ORNAMENTAL
474	8,3006762, - 73,615517	0,55	7	1,66	25%	OITI	Licania tomentosa
475	8,3006905, - 73,6154366	0,40	7	0,88	25%	OITI	Licania tomentosa
476	8,3007256, - 73,6152304	0,56	7	1,72	25%	OITI	Licania tomentosa

Continuación Resolución No 008 del 27 de marzo 2026 “por medio del cual se otorga permiso a la empresa de servicios públicos **GEOASEO S.A.S ESP** con identificación tributaria No. **900934620-1.**” para efectuar intervención forestal sobre poda de árboles aislados localizados en vías públicas del municipio de Aguachica Cesar.

21

477	8,3008623, - 73,6147489	0,29	7	0,46	25%	OITI	Licania tomentosa
478	8,3219035, - 73,5918039	0,32	7	0,56	25%	GUASIMO	Guazuma ulmifolia
479	8,320965, - 73,592035	0,34	7	0,64	25%	NEEM	Azadirachta indica
480	8,32091, - 73,5920537	0,51	7	1,43	25%	NEEM	Azadirachta indica
481	8,3199432, - 73,5922666	0,45	7	1,11	25%	MANGO	Mangifera indica
482	8,3197153, - 73,5923307	0,39	7	0,84	25%	MANGO	Mangifera indica
483	8,3194128, - 73,5923964	0,18	7	0,18	25%	NEEM	Azadirachta indica
484	8,3194307, - 73,5923984	0,34	7	0,64	25%	NEEM	Azadirachta indica
485	8,3167435, - 73,5948516	0,36	7	0,71	25%	OITI	Licania tomentosa
486	8,3167439, - 73,5950296	0,38	7	0,79	25%	MANGO	Mangifera indica
487	8,3167286, - 73,5954219	0,19	7	0,2	25%	GUASIMO	Guazuma ulmifolia
488	8,3167366, - 73,5955661	0,33	7	0,6	25%	MORINGA	Moringa oleifera
489	8,3113864, - 73,6305008	0,30	8	0,53	25%	GUASIMO	Guazuma ulmifolia
490	8,2863497, - 73,6196657	0,22	8	0,29	25%	IGUAMARILLO	Albizia guachapele
491	8,2960215, - 73,6205116	0,50	8	1,57	25%	NEEM	Azadirachta indica
492	8,3119228, - 73,6304311	0,30	8	0,57	25%	GUAYACAN TR TEBOL	Platimiscium Pinnatum
493	8,3117171, - 73,6307245	0,75	8	3,53	25%	GUACAMAYO	Albizia niopoides
494	8,3140573, - 73,6021757	0,57	8	2,04	25%	GUASIMO	Guazuma ulmifolia
495	8,3139555, - 73,6020963	0,36	8	0,81	25%	GUASIMO	Guazuma ulmifolia
496	8,311617, - 73,6295694	0,30	8	0,57	25%	GUSANERO	Astronium graveolens
497	8,3119623, - 73,6303801	0,24	8	0,36	25%	GUAYACAN TR TEBOL	Platimiscium Pinnatum
498	8,2980592, - 73,615793	0,28	8	0,49	25%	OITI	Licania tomentosa
499	8,2982832, - 73,615336	0,43	8	1,16	25%	OITI	Licania tomentosa
500	8,2982503, - 73,6154127	0,48	8	1,45	25%	OITI	Licania tomentosa
501	8,2988502, - 73,6143452	0,37	8	0,86	25%	OITI	Licania tomentosa
502	8,2988475, - 73,6143104	0,56	8	1,97	25%	OITI	Licania tomentosa
503	8,2988734, - 73,6142829	0,29	8	0,53	25%	OITI	Licania tomentosa
504	8,2990837, - 73,6139231	0,45	8	1,27	25%	OITI	Licania tomentosa
505	8,3199432, - 73,5922666	0,45	8	1,27	25%	MANGO	Mangifera indica
506	8,3167989, - 73,5929791	0,24	8	0,36	25%	GUASIMO	Guazuma ulmifolia

**CORPORACIÓN AUTÓNOMA REGIONAL DEL CESAR
CORPOCESAR-**

CÓDIGO: PCA-04-F-18
VERSIÓN: 3.0
FECHA: 22/09/2022

Continuación Resolución No 008 del 27 de marzo 2026 “por medio del cual se otorga permiso a la empresa de servicios públicos **GEOASEO S.A.S ESP** con identificación tributaria No. **900934620-1.**” para efectuar intervención forestal sobre poda de árboles aislados localizados en vías públicas del municipio de Aguachica Cesar.

22

507	8,3167558, - 73,5944821	0,57	8	2,04	25%	MAIZ TOSTADO	Coccoloba acuminata
508	8,3167213, - 73,5960284	0,32	8	0,64	25%	GUASIMO	Guazuma ulmifolia
509	8,3167979, - 73,596245	0,34	8	0,73	25%	NEEM	Azadirachta indica
510	8,2962007, - 73,6206773	0,16	9	0,17	25%	OITI	Licania tomentosa
511	8,3168182, - 73,5927692	0,48	9	1,54	25%	MANGO	Mangifera indica
512	8,3168278, - 73,5928172	0,50	9	1,67	25%	MANGO	Mangifera indica
513	8,3139329, - 73,6015521	0,33	9	0,77	25%	OITI	Licania tomentosa
514	8,2982347, - 73,6154087	0,39	9	1,08	25%	OITI	Licania tomentosa
515	8,2987563, - 73,614529	0,32	9	0,72	25%	MANGO	Mangifera indica
516	8,2995608, - 73,6130531	0,52	9	1,91	25%	OITI	Licania tomentosa
517	8,2996338, - 73,61292	0,50	9	1,77	25%	OITI	Licania tomentosa
518	8,3187851, - 73,5925734	0,69	9	3,37	25%	NEEM	Azadirachta indica
519	8,2961804, - 73,6206655	0,29	10	0,66	25%	CARACOLI	Anacardium excelsum
520	8,2961546, - 73,6205468	0,32	10	0,8	25%	JAMBOLAN	Syzygium cumini
521	8,3182716, - 73,5972435	0,70	10	3,85	25%	ACACIA ROJA	Delonix regia
522	8,3180582, - 73,5972062	1,13	10	10,03	25%	CEIBA	Ceiba pentandra
523	8,2977782, - 73,6162469	0,38	10	1,13	25%	OITI	Licania tomentosa
524	8,2978038, - 73,6162328	0,35	10	0,96	25%	OITI	Licania tomentosa
525	8,2981608, - 73,6155764	0,46	10	1,66	25%	OITI	Licania tomentosa
526	8,2987075, - 73,6146202	0,48	10	1,81	25%	OITI	Licania tomentosa
527	8,298737, - 73,6145833	0,51	10	2,04	25%	OITI	Licania tomentosa
528	8,2987944, - 73,6144029	0,57	10	2,55	25%	OITI	Licania tomentosa
529	8,2995472, - 73,6130306	0,32	10	0,8	25%	OITI	Licania tomentosa
530	8,2996059, - 73,6129927	0,53	10	2,21	25%	OITI	Licania tomentosa
531	8,2961453, - 73,6205656	0,27	11	0,63	25%	JAMBOLAN	Syzygium cumini
532	8,3114285, - 73,6304777	0,32	11	0,88	25%	PALMA	PALMA
533	8,3139226, - 73,6015001	0,45	11	1,75	25%	GUAYACAN TRÉBOL	Platimiscium Pinnatum
534	8,3139343, - 73,6013187	0,60	11	3,11	25%	MAMON	Melicoccus bijugatus
535	8,3179547, - 73,5973829	1,15	11	11,43	25%	CEIBA	Ceiba pentandra
536	8,3181027, - 73,5971057	0,80	11	5,53	25%	CEIBA	Ceiba pentandra

Continuación Resolución No 008 del 27 de marzo 2026 “por medio del cual se otorga permiso a la empresa de servicios públicos **GEOASEO S.A.S ESP** con identificación tributaria No. **900934620-1.**” para efectuar intervención forestal sobre poda de árboles aislados localizados en vías públicas del municipio de Aguachica Cesar.

23

537	8,3179348, - 73,5970748	0,65	11	3,65	25%	CEIBA	Ceiba pentandra
538	8,2988923, - 73,6142182	0,59	11	3,01	25%	OITI	Licania tomentosa
539	8,3173563, - 73,5929563	0,47	11	1,91	25%	ROBLE	Tabebuia rosea (Bertol.)
540	8,3172766, - 73,5929687	0,43	11	1,6	25%	ROBLE	Tabebuia rosea (Bertol.)
541	8,3146399, - 73,6305863	0,48	12	2,17	25%	MANGO	Mangifera indica
542	8,3115247, - 73,6307047	0,30	13	0,92	25%	PALMA	PALMA
543	8,3172133, - 73,5934481	1,20	13	14,7	25%	CEIBA	Ceiba pentandra
544	8,303611, - 73,6088008	0,50	16	3,14	25%	GUAYACAN TR -ÉBOL	Platimiscium Pinnatum
545	8,303537, - 73,608846	0,58	18	4,76	25%	GUAYACAN TR -ÉBOL	Platimiscium Pinnatum
546	8,3034331, - 73,6090308	0,70	20	7,7	25%	GUAYACAN TR -ÉBOL	Platimiscium Pinnatum
547	8,3035012, - 73,6085889	0,90	20	12,72	25%	CEIBA	Ceiba pentandra
TOTAL							

Aspectos históricos.

Las áreas donde hoy se encuentran los diferentes individuos arbóreos que serán objetos de la actividad de embellecimiento en diferentes barrios del municipio de Aguachica-Cesar, han venido desempeñando un papel importante en la belleza paisajística y zonas verdes en el área del casco urbano del municipio ya que ayudan a regular las altas temperaturas y aportando gran atractivo.

Aspectos culturales.

Estos árboles forman parte del ecosistema urbano, proporcionando sombrío medio y alto. Estos árboles tienen buen anclaje al suelo y son parte del referente cultural urbano.

Aspectos paisajísticos.

Son árboles de buena sombra, con una buena copa arbórea, formando una sombrilla vegetal, especial para animales silvestres el cual, cuando pasan por ellos, reposan en las ramas de estos árboles, en busca de insectos, ofreciendo alto atractivo paisajístico, siendo un referente en áreas urbanas.

2. ESPECIES PARA APROVECHAR, NÚMERO DE ÁRBOLES, ALTURA, DIÁMETROS Y VOLUMEN TOTAL.

Corresponden a árboles de las especies “Maíz Tostado, Limón, Nispero, Caucho, Oiti, Mango, Almendro Indio, Neem, Almendro, Arnica, Guásimo, Totumo, Crispin, Guacamayo, Veranera, Mamon, Gallinero, Ceiba, Ceniza del Cabo, Coral, Palma, Roble, No Me Olvides, Jambolan, Guayacán, Limoncillo, Igoamarillo, Acacia Roja, Pimiento, Melcocho, Arco Trébol, Cañaguante, Naranja, Tamarindo, Matarratón, Dividivi, Caña Fístula, Moringa y Gusanero”, con alturas promedios de entre 1 y 20 metros. El volumen total para el aprovechamiento forestal a través de la actividad de poda es de trescientos punto veintiuno metros cúbicos (300.21 m3).

Continuación Resolución No 008 del 27 de marzo 2026 “por medio del cual se otorga permiso a la empresa de servicios públicos GEOASEO S.A.S ESP con identificación tributaria No. 900934620-1.” para efectuar intervención forestal sobre poda de árboles aislados localizados en vías públicas del municipio de Aguachica Cesar.

24

3. SISTEMA DE APROVECHAMIENTO.

Según el peticionario, esta actividad se hará de forma manual - mecánica, se intervendrá únicamente los árboles que se describieron y se anotaron en el presente informe.

4. EXTENSIÓN DE LA SUPERFICIE A APROVECHAR

El área para intervenir donde se encuentran los árboles corresponde a una extensión de 12237,4 m², con relación a un porcentaje del espacio donde se realizarán las actividades de embellecimiento con la poda de los diferentes individuos en el municipio de Aguachica, Cesar.

5. TIEMPO REQUERIDO PARA EFECTUAR EL APROVECHAMIENTO.

De acuerdo con la información suministrada por el peticionario se estipula que la intervención forestal, se realizará en un tiempo de trescientos sesenta (360) días.

3. CONCLUSIONES.

Teniendo en cuenta la situación encontrada y descrita en el presente informe, técnicamente se concluye lo siguiente:

1. Se atendió solicitud de intervención forestal de quinientos cuarenta y siete (547) árboles aislados para realizar su aprovechamiento a través de poda, de las especies “Maíz Tostado, Limón, Nispero, Caucho, Oití, Mango, Almendro Indio, Neem, Almendro, Arnica, Guásimo, Totumo, Crispín, Guacamayo, Veranera, Mamon, Gallinero, Ceiba, Ceniza del Cabo, Coral, Palma, Roble, No Me Olvides, Jambolan, Guayacán, Limoncillo, Igoamarillo, Acacia Roja, Pimiento, Melcocho, Arco Trébol, Cañaguante, Naranja, Tamarindo, Matarratón, Dividivi, Caña Fístula, Moringa y Gusanero”, localizados dentro del casco urbano, en espacio público del municipio de Aguachica - Cesar.
2. El volumen total de los árboles a podar es de trescientos punto veintiuno metros cúbicos (300.21 m³).
3. La reposición de los árboles a talar se hará en relación uno a cinco, se sembrarán doscientos sesenta y cinco (265) árboles de especies nativas de la región.
4. Los árboles para realizar la compensación por la actividad de poda deben ser de especies recomendadas para la arborización urbana de especies nativas.

4. CONCEPTO.

En virtud de lo anterior, se emite concepto técnico positivo para la intervención de árboles aislados en terrenos de dominio público, en el sector urbano del municipio de Aguachica - Cesar, para realizar la intervención a través de poda de quinientos cuarenta y siete (547) árboles aislados para realizar su aprovechamiento a través de poda, de las especies “Maíz Tostado, Limón, Nispero, Caucho, Oití, Mango, Almendro Indio, Neem, Almendro, Arnica, Guásimo, Totumo, Crispín, Guacamayo, Veranera, Mamon, Gallinero, Ceiba, Ceniza del Cabo, Coral, Palma, Roble, No Me Olvides, Jambolan, Guayacán, Limoncillo, Igoamarillo, Acacia Roja, Pimiento, Melcocho, Arco Trébol, Cañaguante, Naranja,

Continuación Resolución No 008 del 27 de marzo 2026 “por medio del cual se otorga permiso a la empresa de servicios públicos GEOASEO S.A.S ESP con identificación tributaria No. 900934620-1.” para efectuar intervención forestal sobre poda de árboles aislados localizados en vías públicas del municipio de Aguachica Cesar.

25

Tamarindo, Matarratón, Dividivi, Caña Fístula, Moringa y Gusanero”, en el municipio de Aguachica-cesar.

*Si bien la especie Roble (**Tabebuia roseae**) se encuentra cobijada por la medida de veda temporal establecida por la Corporación, el caso objeto de análisis se enmarca dentro de las excepciones previstas en el artículo cuarto de la citada Resolución, el cual establece que podrán autorizarse intervenciones cuando se trate de situaciones de interés público o cuando existan obstáculos técnicos inevitables para la ejecución de obras públicas o privadas legalmente autorizadas, siempre que la intervención sea estrictamente necesaria y proporcional.*

En el presente caso se constató técnicamente que:

- *Nueve de los árboles objeto de la solicitud se encuentran localizados en diferentes áreas donde se proyecta la actividad de poda que realizará la empresa de servicios públicos GEOASEO S.A.S ESP.*
- *La intervención corresponde a nueve individuos aislados, no formando parte de una cobertura boscosa.*
- *La ejecución de la obra constituye una actuación de interés público vinculada a la prevención del riesgo y embellecimiento del municipio de Aguachica, Cesar.*
- *El volumen resultante del aprovechamiento (5.64 m³) no será objeto de comercialización, condición exigida expresamente por el artículo 4 de la Resolución 0035 del 28 de enero de 2026 emitida por Corpocesar.*
- *Se estableció medida de compensación consistente en reposición en relación superior a 1:5 con especies nativas recomendadas para la arborización urbana.*

*En consecuencia, se conceptúa técnicamente viable y procedente la autorización para la poda de los individuos aislados de la especie Roble (**Tabebuia roseae**), al configurarse la excepción prevista en el Parágrafo C del Artículo 4 de la Resolución 0035 del 28 de enero de 2026, por tratarse de una actividad para la prevención del riesgo y embellecimiento del municipio debidamente justificado, cumpliéndose además el criterio.*

5. OBLIGACIONES.

En el acto administrativo mediante el cual se autorice la intervención forestal, se sugiere imponer al permisionario las siguientes obligaciones:

1. *El permisionario deberá someterse a las actividades de control y seguimiento ambiental realizadas por la corporación para verificar el cumplimiento de las obligaciones establecidas en el acto administrativo que otorga la autorización, para la intervención forestal de árboles aislados en centros urbanos.*
2. *Intervenir (podar) única y exclusivamente los árboles indicados en el concepto técnico, y detallado en el presente informe.*
3. *El permisionario debe responder por los daños que pueda ocasionar a terceros al momento de la intervención forestal de la erradicación de los árboles autorizados, sobre todo con lo relacionado con los transeúntes, vehículos y conductores eléctricos (redes de energía, telefonía y televisión por cable), y obras de infraestructuras vecinas.*
4. *El permisionario debe abstenerse de realizar la quema del material vegetal resultante de las actividades de erradicación del árbol permisionado.*
5. *El permisionario debe hacer la disposición final de inmediato, de los productos de la erradicación (tallos, troncos, ramas y hojas) en sitios autorizados, (el relleno sanitario).*

Continuación Resolución No 008 del 27 de marzo 2026 “por medio del cual se otorga permiso a la empresa de servicios públicos **GEOASEO S.A.S ESP** con identificación tributaria No. **900934620-1**.” para efectuar intervención forestal sobre poda de árboles aislados localizados en vías públicas del municipio de Aguachica Cesar.

26

6. *El permisionario debe sembrar doscientos sesenta y cinco (265) árboles con una altura mínima de 1,5 metros de especie que sea adecuado en zonas urbanas, en un tiempo de 60 días, contados a partir de la notificación.*
7. *Los árboles para reemplazar, a los erradicados, deben ser de especies recomendadas para la arborización urbana teniendo en cuenta el espacio disponible, para seleccionar las especies nativas.*
8. *El permisionario debe presentar a Corpocesar evidencias documentales de la siembra, cuidado y mantenimiento de los árboles impuestos por un tiempo mínimo de tres (3) años, de tal manera que se garantice la recuperación y buen desarrollo de estos. Árbol que se muera deberá ser reemplazado inmediatamente.*
9. *Los soportes que evidencien las actividades antes mencionadas deben ser radicadas físicamente en ventanilla única de Corpocesar o su defecto a través del correo electrónico atencionalciudadano@corpocesar.gov.co, para que reposen en el expediente CGSA-006-2026.*

6. RECOMENDACIONES

1. *Para la poda de los árboles, se debe tener en cuenta, los elementos de protección personal (EPP) para todas las personas que intervengan en las actividades de tala.*
2. *Mantener todas las medidas de señalización, de trabajo en altura y demás medidas de seguridad industrial pertinentes en el sitio de trabajo, donde se efectuarán las actividades de tala de los árboles.*
3. *El permisionario queda obligado a realizar un tratamiento especializado a través de Bioestimulación (una mezcla microbiana, conformada por 25 géneros de microorganismos entre bacterias y hongos), u otro similar que, permitan rápidamente la restauración y desarrollo del sistema radicular, con la aplicación al suelo de microorganismos especializados en solubilización de nutrientes para el pronto restablecimiento y reproducción del sistema radicular de los árboles recién plantados. Este tratamiento debe ser realizado de manera inmediata a la plantación de los árboles; se hará en cuatro aplicaciones (una cada tres meses) durante un año. Deberá realizar actas de la diligencia de aplicación del tratamiento, para lo cual se informará previamente a Corpocesar para lo pertinente.*

Que mediante resolución No 0207 del 9 de mayo de 2022, parcialmente modificada por Acto Administrativo No 0238 del 23 de mayo del año en citas, se establecen directrices internas para las actividades de liquidación y cobro de los servicios de evaluación y/o seguimiento ambiental, en los procesos de solicitudes referentes al aprovechamiento de árboles aislados. En el artículo tercero de la resolución supradicha se preceptúa que, para las actividades de liquidación y cobro del servicio de seguimiento ambiental, se deberán aplicar las disposiciones contenidas en la resolución No 0374 del 10 de agosto de 2021 o aquella que la modifique, sustituya, derogue o adicione.

En razón y mérito de lo expuesto,

RESUELVE

ARTICULO PRIMERO: Otorgar permiso de aprovechamiento forestal de árboles aislados a la empresa de servicios públicos **GEOASEO S.A.S ESP** con identificación tributaria No **900934620-1** para efectuar intervención forestal para poda de árboles localizados en vías públicas del municipio de Aguachica Cesar.

www.corpocesar.gov.co

Km 2 vía La Paz. Lote 1 U.I.C Casa e' Campo. Frente a la feria ganadera
Valledupar-Cesar

Teléfonos +57- 5 5748960 - 018000915306

Continuación Resolución No 008 del 27 de marzo 2026 “por medio del cual se otorga permiso a la empresa de servicios públicos **GEOASEO S.A.S ESP** con identificación tributaria No. **900934620-1.**” para efectuar intervención forestal sobre poda de árboles aislados localizados en vías públicas del municipio de Aguachica Cesar.

27

ARTICULO SEGUNDO: El presente permiso se otorga por un término de 360 días contados a partir de la ejecutoria de esta Resolución. En caso de requerirse prórroga esta deberá solicitarse antes del vencimiento del término del permiso.

ARTÍCULO TERCERO: Imponer a la empresa de servicios publicos **GEOASEO S.A.S ESP** las siguientes obligaciones.

1. Cancelar la Tasa Compensatoria por Aprovechamiento Forestal que liquide Corpocesar, conforme a las prescripciones del decreto No 1390 del 2 de agosto de 2018 o la norma que lo sustituya, modifique, adicione o derogue.
2. El permisionario deberá someterse a las actividades de control y seguimiento ambiental realizadas por la corporación para verificar el cumplimiento de las obligaciones establecidas en el acto administrativo que otorga la autorización, para la intervención forestal de árboles aislados en centros urbanos.
3. Intervenir (**podar**) única y exclusivamente los árboles indicados en el concepto técnico, y detallado en el presente informe.
4. El permisionario debe responder por los daños que pueda ocasionar a terceros al momento de la intervención forestal de la erradicación de los árboles autorizados, sobre todo con lo relacionado con los transeúntes, vehículos y conductores eléctricos (redes de energía, telefonía y televisión por cable), y obras de infraestructuras vecinas.
5. El permisionario debe abstenerse de realizar la quema del material vegetal resultante de las actividades de erradicación del árbol permisionado.
6. El permisionario debe hacer la disposición final de inmediato, de los productos de la erradicación (tallos, troncos, ramas y hojas) en sitios autorizados, (el relleno sanitario).
7. El permisionario debe sembrar doscientos sesenta y cinco (265) árboles con una altura mínima de 1,5 metros de especie que sea adecuado en zonas urbanas, en un tiempo de 60 días, contados a partir de la notificación.
8. Los árboles para remplazar, a los erradicados, deben ser de especies recomendadas para la arborización urbana teniendo en cuenta el espacio disponible, para seleccionar las especies nativas.
9. El permisionario debe presentar a Corpocesar evidencias documentales de la siembra, cuidado y mantenimiento de los árboles impuestos por un tiempo mínimo de tres (3) años, de tal manera que se garantice la recuperación y buen desarrollo de estos. Árbol que se muera deberá ser reemplazado inmediatamente.
10. Los soportes que evidencien las actividades antes mencionadas deben ser radicadas físicamente en ventanilla única de Corpocesar o su defecto a través del correo electrónico atencionalciudadano@corpocesar.gov.co, para que reposen en el expediente CGSA-006-2026.

ARTÍCULO CUARTO: Los productos que se obtengan de la autorización aquí contenida no podrán comercializarse.

ARTICULO QUINTO: El incumplimiento de cualquiera de las obligaciones señaladas en este acto administrativo o la pretermisión de normas ambientales originará las medidas preventivas o el régimen sancionatorio que la ley ambiental consagra.

ARTICULO SEXTO: Comuníquese al señor Procurador Judicial II Ambiental y Agrario.

ARTICULO SEPTIMO: Publíquese en el Boletín Oficial de CORPOCESAR.

**CORPORACIÓN AUTÓNOMA REGIONAL DEL CESAR
CORPOCESAR-**

CÓDIGO: PCA-04-F-18
VERSIÓN: 3.0
FECHA: 22/09/2022

Continuación Resolución No 008 del 27 de marzo 2026 “por medio del cual se otorga permiso a la empresa de servicios públicos **GEOASEO S.A.S ESP** con identificación tributaria No. **900934620-1.**” para efectuar intervención forestal sobre poda de árboles aislados localizados en vías públicas del municipio de Aguachica cesar.

28

ARTICULO OCTAVO: Notifíquese al señor **JHONNATTAN AUSTHIN SANCHEZ** con No de C.C 9.151.9570 al correo electronico gerencia@geoaseo.co o a la direccion cra 22 # 4-70 barrio sabanita **GEOASEO S.A.S ESP**



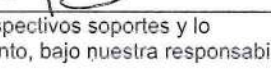
ARTICULO NOVENO: Contra la presente decisión procede en vía gubernativa el recurso de reposición, el cual se interpondrá ante este despacho, por escrito que no requiere de presentación personal si quien lo presenta ha sido reconocido en la actuación (Igualmente, podrá presentarse por medios electrónicos), dentro de los diez (10) días siguientes a la notificación, conforme a las prescripciones de los artículos 76 y del Código de Procedimiento Administrativo y de lo Contencioso Administrativo.

Dada en Aguachica Cesar a los 27 días del mes de marzo 2026.

NOTIFÍQUESE, COMUNÍQUESE, PUBLIQUESE Y CÚMPLASE


MIGUEL ANGEL JEREZ PICON
OPERARIO CALIFICADO

COORDINADOR DEL GIT PARA LA GESTION SECCIONAL AGUACHICA

	Nombre Completo	Firma
Proyectó	GLORIA STEFANEE GARCIA GALLARDO/Abogada profesional de apoyo	
Revisó	MIGUEL ANGEL JEREZ PICON Coordinador GIT Seccional Aguachica	
Aprobó	MIGUEL ANGEL JEREZ PICON Coordinador GIT Seccional Aguachica	

Los arriba firmantes declaramos que hemos revisado el documento con sus respectivos soportes y lo encontramos ajustado a las normas y disposiciones legales vigentes y por lo tanto, bajo nuestra responsabilidad, lo presentamos para su firma.

Expediente: CGSA-006-2026