

CODIGO: PCA-04-F-17
VERSION: 3.0
FECHA: 22/09/2022

AUTO No 092
3 DE JUNIO DE 2026

“Por medio del cual se inicia el trámite administrativo ambiental correspondiente a la solicitud de concesión hídrica sobre la corriente denominada Río Guatapurí presentada por MOISES EDUARDO GIL MAESTRE identificado con la CC No 77.018.384, en beneficio del predio Villa Clara - LT Monte Sion de matrícula inmobiliaria No 190- 5752 ubicado en jurisdicción del municipio de Valledupar Cesar”

La Profesional Especializado Coordinadora del GIT para la Gestión Jurídico - Ambiental de la Corporación Autónoma Regional del Cesar “CORPOCESAR”, en ejercicio de sus funciones y de conformidad con lo dispuesto en las Resoluciones Nos 0269 del 28 de junio, parcialmente modificadas por Acto Administrativo No 0429 del 11 de septiembre, todas de 2023, y 0249 del 21 de mayo de 2026 emanadas de la Dirección General de esta entidad y

CONSIDERANDO

Que el señor MOISES EDUARDO GIL MAESTRE identificado con la CC No 77.018.384 solicitó a Corpocesar concesión para aprovechar las aguas de la corriente denominada Río Guatapurí en beneficio del predio Villa Clara - LT Monte Sion de matrícula inmobiliaria No 190- 5752 ubicado en jurisdicción del municipio de Valledupar Cesar.

Para el trámite se allegó la siguiente documentación básica:

1. Autorización suscrita por el señor JAIME ALFREDO ACUÑA DE AVILA identificado con CC No 7.571.568 **“para que en mi nombre y representación realice ante Corpocesar LA SOLICITUD, TRAMITE Y GESTION del permiso de concesión de aguas, así como la radicación de documentos, atención de requerimientos y demás actuaciones administrativas relacionadas con dicho procedimiento”**
2. Formato Único Nacional de Solicitud de Concesión de Aguas Superficiales.
3. Certificado de tradición y libertad de matrícula inmobiliaria No 190- 5752 expedido por la Oficina de Registro de Instrumentos Públicos de Valledupar. (Predio Villa Clara - LT Monte Sion)
4. Copia de Escritura Publica No 3377 de fecha 6 de Octubre de 2025.
5. Copia de cédula de ciudadanía del señor MOISES EDUARDO GIL MAESTRE.
6. Programa para el Uso Eficiente y Ahorro del Agua “PUEAA”.
7. Información y documentación soporte de la petición.

Que en atención a lo solicitado es necesario señalar lo siguiente:

1. De conformidad con lo establecido en el numeral 9 del artículo 31 de la ley 99 de 1993, las Corporaciones Autónomas Regionales son competentes para otorgar concesiones de aguas superficiales.
2. Por mandato del Artículo 96 de la ley 633 de 2000, “las autoridades ambientales cobrarán los servicios de evaluación y los servicios de seguimiento de la licencia ambiental, permisos, concesiones, autorizaciones y demás instrumentos de control y manejo ambiental establecidos en la ley y los reglamentos”. Señala dicha disposición que de conformidad con el artículo 338 de la Constitución Nacional para la fijación de las tarifas que se autorizan en este artículo, las autoridades ambientales aplicarán el sistema que se describe a continuación. “La tarifa incluirá: a) El valor total de los honorarios de los profesionales requeridos para la realización de la tarea propuesta; b) El valor total de los viáticos y gastos de viaje de los profesionales que se ocasionen para el estudio, la expedición, el seguimiento y/o el monitoreo de la licencia ambiental, permisos, concesiones o autorizaciones y demás instrumentos de control y manejo ambiental establecidos en la ley y los reglamentos; c) El valor total de los análisis de laboratorio u otros estudios y diseños técnicos que sean requeridos tanto para la evaluación como para el seguimiento. Las autoridades ambientales aplicarán el siguiente método de cálculo: Para el literal a) se estimará el número de profesionales/mes o

Continuación Auto No 092 del 3 de Junio de 2026 por medio del cual se inicia el trámite administrativo ambiental correspondiente a la solicitud de concesión hídrica sobre la corriente denominada Río Guatapurí presentada por MOISES EDUARDO GIL MAESTRE identificado con la CC No 77.018.384, en beneficio del predio Villa Clara - LT Monte Sion de matrícula inmobiliaria No 190- 5752 ubicado en jurisdicción del municipio de Valledupar Cesar.

2

contratistas/mes y se aplicarán las categorías y tarifas de sueldos de contratos del Ministerio del Transporte y para el caso de contratistas Internacionales, las escalas tarifarias para contratos de consultoría del Banco Mundial o del PNUD; para el literal b) sobre un estimativo de visitas a la zona del proyecto se calculará el monto de los gastos de viaje necesarios, valorados de acuerdo con las tarifas del transporte público y la escala de viáticos del Ministerio del Medio Ambiente (hoy MADS); para el literal c) el costo de los análisis de laboratorio u otros trabajos técnicos será incorporado en cada caso, de acuerdo con las cotizaciones específicas. A la sumatoria de estos tres costos a), b), y c) se le aplicará un porcentaje que anualmente fijará el Ministerio del Medio Ambiente (hoy MADS) por gastos de administración. Históricamente el Ministerio ha señalado un porcentaje del 25 % como gastos de administración (Resolución No. 2613 del 29 de diciembre de 2009 y formato de tabla única Resolución No 1280 de 2010). Posteriormente, a través de la Resolución No 1280 de 2010, el Ministerio de Ambiente, Vivienda y Desarrollo Territorial hoy Ministerio de Ambiente y Desarrollo Sostenible "MADS", establece la escala tarifaria para el cobro de los servicios de evaluación y seguimiento de las licencias ambientales, permisos, concesiones, autorizaciones y demás instrumentos de manejo y control ambiental para proyectos cuyo valor sea inferior a 2.115 SMMV y se adopta la tabla única para la aplicación de los criterios definidos en el sistema y método definido en el artículo 96 de la Ley 633 para la liquidación de la tarifa. Por Resolución No 0059 del 27 de enero de 2012 publicada en el Diario Oficial No 48.349 del 20 de febrero de 2012, Corpocesar fija el procedimiento de cobro de los servicios de evaluación y seguimiento ambiental. A través de la resolución No 1149 del 18 de septiembre de 2018 publicada en el Diario Oficial No 50.786 del 23 de noviembre de 2018, Corpocesar modifica parcialmente la resolución No 0059 del 27 de enero de 2012 y establece lineamientos para el cobro del servicio de seguimiento ambiental, en aquellos casos que por disposición normativa, el instrumento de control de un proyecto, obra o actividad, solo está sujeto a seguimiento. Mediante resolución No 1511 del 26 de diciembre de 2019 emanada de la Dirección General de Corpocesar, se establecen directrices internas para la utilización de una tabla o formato, en las actividades de liquidación de los servicios de evaluación y/o seguimiento ambiental. En desarrollo de lo anterior la liquidación del servicio de evaluación ambiental determina un valor a cancelar de Un Millón Doscientos Cincuenta y Siete Mil Ciento Treinta y Nueve Pesos (\$ 1.257.139). Dicha liquidación es la siguiente:

TABLA ÚNICA HONORARIOS Y VIÁTICOS								
Número y Categoría Profesionales	(e) Honorarios (1)	(b) Visitas a la zona	(c) Duración de cada visita	(d) Duración del procedimiento (dedicación hombre/mes)	(e) Duración total (b+(c*d)) ⁽²⁾	(f) Viáticos diarios (2*2000) ⁽³⁾	(g) Viáticos totales (b*(f))	(h) Subtotales ((a)+(g))
P. Técnico	Categoría							
1	13	\$ 7.102,081	1	0,5	0,1	0,12	\$ 406,416	\$ 203,208
P. Técnico	Categoría	SI UN JURÍDICO PARTICIPA EN LA VISITA						
P. Técnico	Categoría	SI UN JURÍDICO NO PARTICIPA EN LA VISITA (axd)						
1	13	\$ 7.102,081	0	0	0,05	0	0	\$ 355,104
(A) Costo honorarios y viáticos (Σ H)								\$ 1.429.931
(B) Gastos de viaje								\$ 0
(C) Costo análisis de laboratorio y otros estudios								\$ 0
Costo total (A+B+C)								\$ 1.429.931
Costo de administración (25%)= (A+B+C) x 0,25								\$ 357.483
VALOR TABLA ÚNICA								\$ 1.787.414
(1) Resolución Mintransporte								
(2) Viáticos								

Continuación Auto No 092 del 3 de Junio de 2026 por medio del cual se inicia el trámite administrativo ambiental correspondiente a la solicitud de concesión hídrica sobre la corriente denominada Río Guatapurí presentada por MOISES EDUARDO GIL MAESTRE identificado con la CC No 77.018.384, en beneficio del predio Villa Clara - LT Monte Sion de matrícula inmobiliaria No 190- 5752 ubicado en jurisdicción del municipio de Valledupar Cesar.

3

TABLA TARIFARIA	
A) Costos del proyecto en pesos colombianos. Año de la petición.(2026) folio No 4	\$ 300.000.000
B) Valor del SMMLV año de la petición	\$ 1.750.905
C) Vr. Del proyecto/ Vr. SMMLV. Año petición (A/B)	171
De conformidad con la ley 633/2000 artículo 96 y Resolución 1280 de Julio 07 de 2010. TARIFA MAXIMA A APLICAR :	\$ 1.257.139

TARIFA A CANCELAR

Por mandato del Parágrafo 1º del artículo 2º de la resolución 1280 de 2010, “ Si de la aplicación de la tabla única resulta un mayor valor a cobrar para la prestación de los servicios de evaluación y seguimiento de las licencias ambientales, permisos, concesiones, autorizaciones y demás instrumentos de manejo y control ambiental de proyectos, obras o actividades cuyo valor sea inferior a 2.115 salarios mínimos mensuales (smmv) las autoridades ambientales deberán cobrar el menor valor resultante entre el costo total del servicio y la tarifa máxima establecida en el artículo 1º del presente acto administrativo”.

Valor a cobrar por servicio de evaluación ambiental: **Un Millón Doscientos Cincuenta y Siete Mil Ciento Treinta y Nueve Pesos (\$ 1.257.139)**

En razón y mérito de lo expuesto se

DISPONE

ARTICULO PRIMERO: Iniciar el trámite administrativo ambiental correspondiente a la solicitud de concesión hídrica sobre la corriente denominada Río Guatapurí presentada por MOISES EDUARDO GIL MAESTRE identificado con la CC No 77.018.384, en beneficio del predio Villa Clara - LT Monte Sion de matrícula inmobiliaria No 190- 5752 ubicado en jurisdicción del municipio de Valledupar Cesar.

ARTICULO SEGUNDO: Ordenar la práctica de una diligencia de inspección en el predio presentada por MOISES EDUARDO GIL MAESTRE identificado con la CC No 77.018.384, en beneficio del predio Villa Clara - LT Monte Sion de matrícula inmobiliaria No 190- 5752 ubicado en jurisdicción del municipio de Valledupar Cesar. Los comisionados deben rendir informe a la Subdirección General del Área de Gestión Ambiental, indicando por lo menos lo siguiente:

1. Georreferenciación del punto o puntos de captación con su respectiva altitud sobre el nivel del mar, tomada en Coordenadas Geográficas teniendo en cuenta el DATUM OFICIAL DE COLOMBIA, MAGNA SIRGA.
2. Georreferenciación de infraestructura o infraestructuras representativas del predio. (Ejemplo. Casa de habitación, oficinas, talleres etc) con su respectiva altitud sobre el nivel del mar, tomada en Coordenadas Geográficas teniendo en cuenta el DATUM OFICIAL DE COLOMBIA, MAGNA SIRGA.
3. Breve descripción de acceso al predio o predios correspondientes.
4. Breve descripción de acceso al punto o puntos de captación.
5. Aforo de la fuente de origen.
6. Si existen poblaciones que se sirvan de las mismas aguas para los menesteres domésticos de sus habitantes o para otros fines que puedan afectarse con el aprovechamiento que se solicita.
7. Si existen derivaciones para riego, plantas eléctricas, empresas industriales u otros que igualmente puedan resultar afectadas.

Continuación Auto No 092 del 3 de Junio de 2026 por medio del cual se inicia el trámite administrativo ambiental correspondiente a la solicitud de concesión hídrica sobre la corriente denominada Río Guatapurí presentada por MOISES EDUARDO GIL MAESTRE identificado con la CC No 77.018.384, en beneficio del predio Villa Clara - LT Monte Sion de matrícula inmobiliaria No 190- 5752 ubicado en jurisdicción del municipio de Valledupar Cesar.

4

8. Si las obras proyectadas van a ocupar terrenos que no sean del mismo dueño del predio que se beneficiará con las aguas, las razones técnicas para esta ocupación.
9. Necesidades hídricas a satisfacer y caudal requerido. (Lts / Seg)
10. Sistema de captación y Coordenadas del sitio de captación.
11. Lugar y forma de restitución de sobrantes.
12. Si los sobrantes no se pueden restituir al cauce de origen, las causas que impidan hacer tal restitución.
13. Información suministrada en la solicitud.
14. Concepto en torno al PUEAA, estableciendo si cumple los lineamientos señalados en el artículo 2 de la resolución No 1257 del 10 de julio de 2018 expedida por el Ministerio de Ambiente y Desarrollo Sostenible.
15. Concepto en torno a la concesión hídrica solicitada.
16. Número de árboles y especies que los evaluadores recomiendan sembrar.
17. Informar si se requiere o no, la presentación de planos, cálculos y memorias para obras hidráulicas.
18. Lo demás que los comisionados consideren técnicamente necesario para resolver lo pedido.

PARAGRAFO: En el evento en que los evaluadores requieran por escrito información, documentación y/o actividades complementarias para proseguir el trámite, a partir de ese momento quedan suspendidos los términos del proceso hasta tanto el interesado cumpla todo lo requerido. Si el requerido no da respuesta dentro del término legal, se entenderá que ha desistido de la solicitud y se procederá al archivo del expediente en los términos de ley.

ARTICULO TERCERO: Designase para la práctica de la visita de inspección al Ingeniero JORGE HUMBERTO JIMENEZ y el Operario Calificado FRANGTH MAXIMILIANO TORRES. Fijase como fecha de diligencia el día 24 de Junio de 2026.

ARTICULO CUARTO: Por lo menos con diez (10) días de anticipación a la práctica de la visita de inspección ocular, el solicitante debe fijar aviso informativo de la solicitud, en las oficinas de la Alcaldía Municipal de Valledupar Cesar y efectuar la publicación radial que prevé la ley. Este despacho fijará aviso informativo de la solicitud en las instalaciones de Corpocesar en Valledupar.

ARTICULO QUINTO: Para adelantar el presente trámite administrativo ambiental MOISES EDUARDO GIL MAESTRE identificado con la CC No 77.018.384, debe cancelar a favor de Corpocesar en las Cuentas Corrientes No 938.009735 del Banco BBVA o la No 523- 729915-95 de BANCOLOMBIA la suma de Un Millón Doscientos Cincuenta y Siete Mil Ciento Treinta y Nueve Pesos (\$ 1.257.139) por concepto del servicio de evaluación ambiental. De igual manera el peticionario debe transportar a los comisionados. En ningún caso se podrá pagar a un servidor público.

PARAGRAFO 1: Copia del recibo de consignación o comprobante del pago, debe enviarse con oficio o mensaje dirigido a la Coordinación del GIT para la Gestión Jurídico Ambiental y se recibirá en Ventanilla Única de Corpocesar en su sede ubicada en el Kilómetro 2 vía La Paz. Lote 1 U.I.C. Casa e' Campo, Frente a la Feria Ganadera en el municipio de Valledupar-Cesar o en el correo electrónico atencionalciudadano@corpocesar.gov.co, antes de las 4:30 PM del día 18 de Junio de 2026, para su inserción en el expediente y trámite respectivo. Si el recibo se presenta fuera del término señalado en este Auto, la diligencia no podrá realizarse en la fecha prevista y será necesaria su reprogramación. En caso de no pago se suspende de inmediato el trámite ambiental y una vez transcurrido el término legal sin aportar lo requerido, se entenderá que se ha desistido de la solicitud y se procederá al archivo del expediente en los términos de ley. El correo electrónico a través del cual se surte la notificación de este Auto, no está habilitado para recibir su respuesta.

CODIGO: PCA-04-F-17
VERSION: 3.0
FECHA: 22/09/2022

Continuación Auto No 092 del 3 de Junio de 2026 por medio del cual se inicia el trámite administrativo ambiental correspondiente a la solicitud de concesión hídrica sobre la corriente denominada Río Guatapuri presentada por MOISES EDUARDO GIL MAESTRE identificado con la CC No 77.018.384, en beneficio del predio Villa Clara - LT Monte Sion de matrícula inmobiliaria No 190- 5752 ubicado en jurisdicción del municipio de Valledupar Cesar.

5

PARAGRAFO 2: En aquellos casos en que se haga necesaria la realización de nuevas visitas o diligencias adicionales a la prevista en la liquidación inicial, se efectuará la reliquidación correspondiente, para que el usuario cancele un nuevo valor, igual al que fue liquidado inicialmente, si el tiempo que se requiere para la nueva diligencia fuese igual al que se previó en principio. Si el tiempo que se requiere para la nueva diligencia fuese inferior o superior al que se previó en principio, se efectuará la reliquidación correspondiente, de manera proporcional a la liquidación inicial.

ARTICULO SEXTO: Notifíquese a MOISES EDUARDO GIL MAESTRE identificado con la CC No 77.018.384 o a su apoderado legalmente constituido.

ARTICULO SEPTIMO: Comuníquese al señor Procurador Judicial II Ambiental y Agrario.

ARTICULO OCTAVO: Publíquese en el Boletín Oficial de Corpocesar.




ARTICULO NOVENO: Contra lo dispuesto no procede recurso en vía gubernativa por tratarse de disposiciones de trámite. (Art. 75 Código de Procedimiento Administrativo y de lo Contencioso Administrativo).

Dado en Valledupar, a los tres (3) días del mes de Junio de 2026.

NOTIFIQUESE, COMUNIQUESE, PUBLIQUESE Y CUMPLASE



**XIOMARA ICELA VALENCIA MENDOZA
PROFESIONAL ESPECIALIZADO (E)
COORDINADORA DEL GIT PARA LA GESTION JURÍDICO – AMBIENTAL**

	Nombre Completo	Firma
Proyectó (Apoyo Técnico)	Carlo Eduardo Pacheco Londoño Ing. Ambiental y Sanitaria - Contratista	
Revisó	Xiomara Icela Valencia Mendoza- Abogada - Profesional Especializado (E) Coordinadora del GIT para la Gestión Jurídico Ambiental	
Aprobó	Xiomara Icela Valencia Mendoza- Abogada - Profesional Especializado (E) Coordinadora del GIT para la Gestión Jurídico Ambiental	
Los arriba firmantes declaramos que hemos revisado el documento con sus respectivos soportes y lo encontramos ajustado a las normas y disposiciones legales vigentes y por lo tanto, bajo nuestra responsabilidad, lo presentamos para su firma.		

Expediente CGJ-A 019-2026